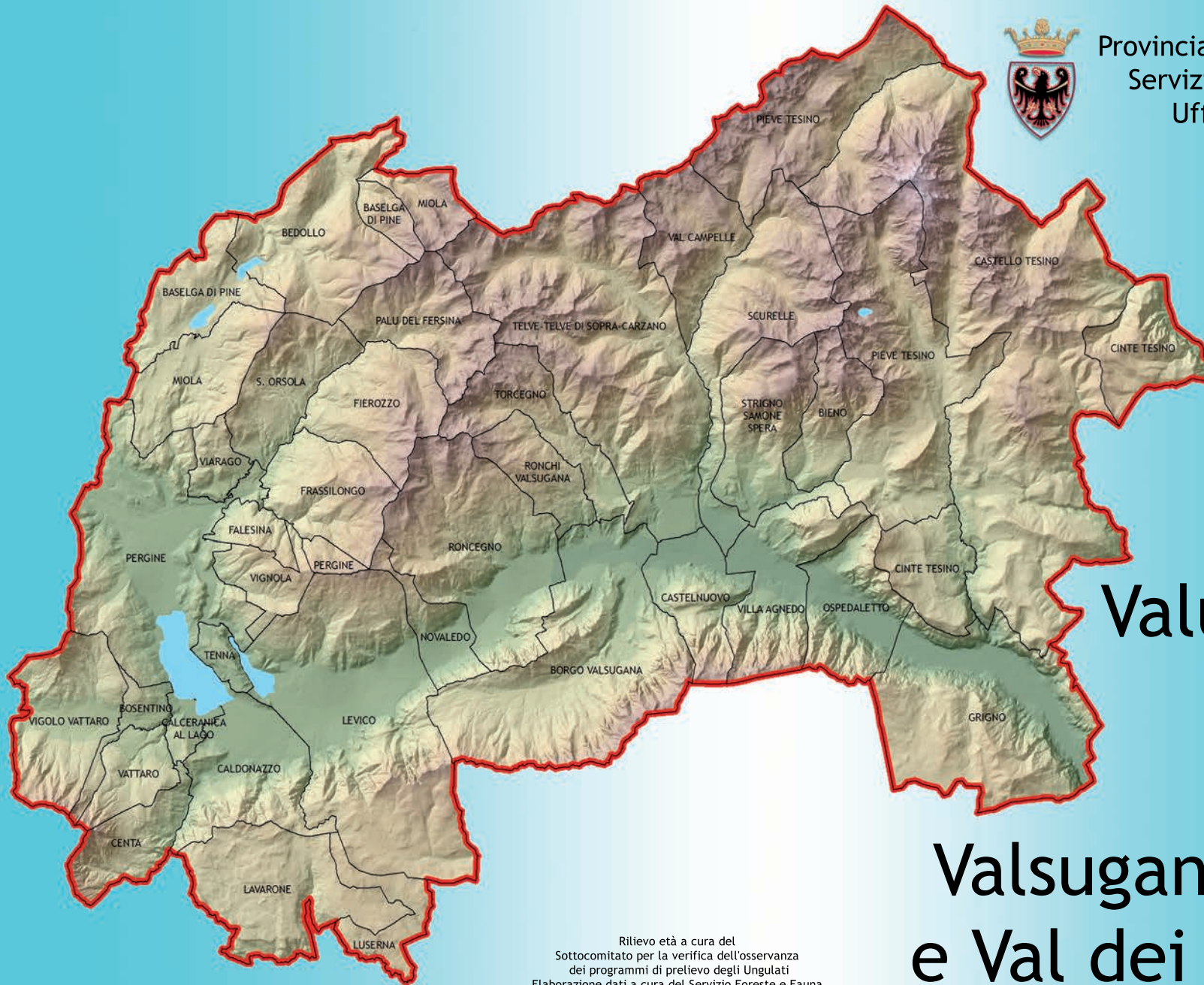




Provincia Autonoma di Trento
Servizio Foreste e Fauna
Ufficio Faunistico

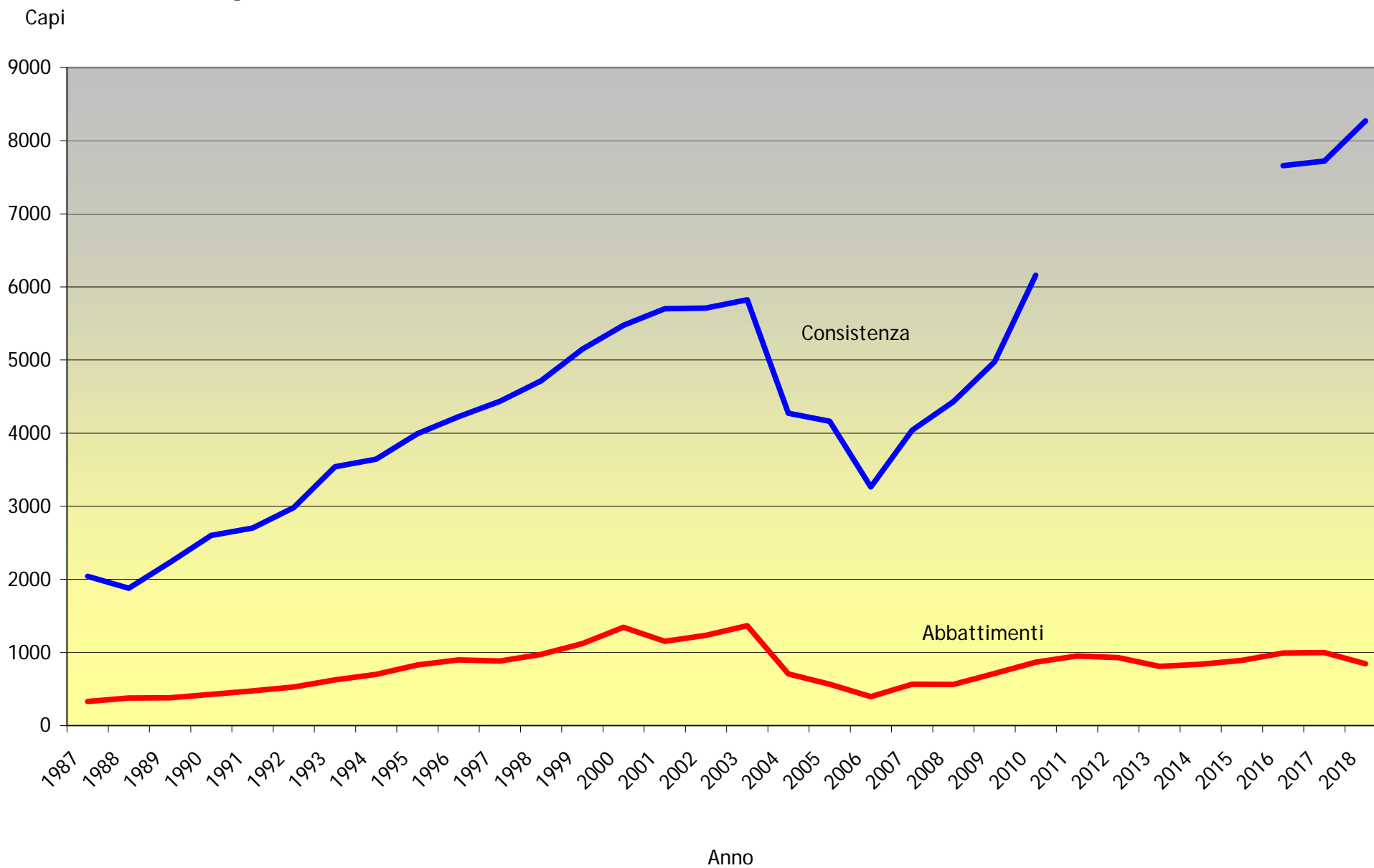


Anno 2018

Valutazione Trofei della Valsugana, Tesino e Val dei Mocheni

Rilievo età a cura del
Sottocomitato per la verifica dell'osservanza
dei programmi di prelievo degli Ungulati
Elaborazione dati a cura del Servizio Foreste e Fauna

Capriolo - Consistenza e abbattimenti dal 1987



Valsugana - Capriolo

selezione estiva 2/05/18 - 30/06/18

caccia autunnale al maschio adulto 2/09/18 - 21/10/18

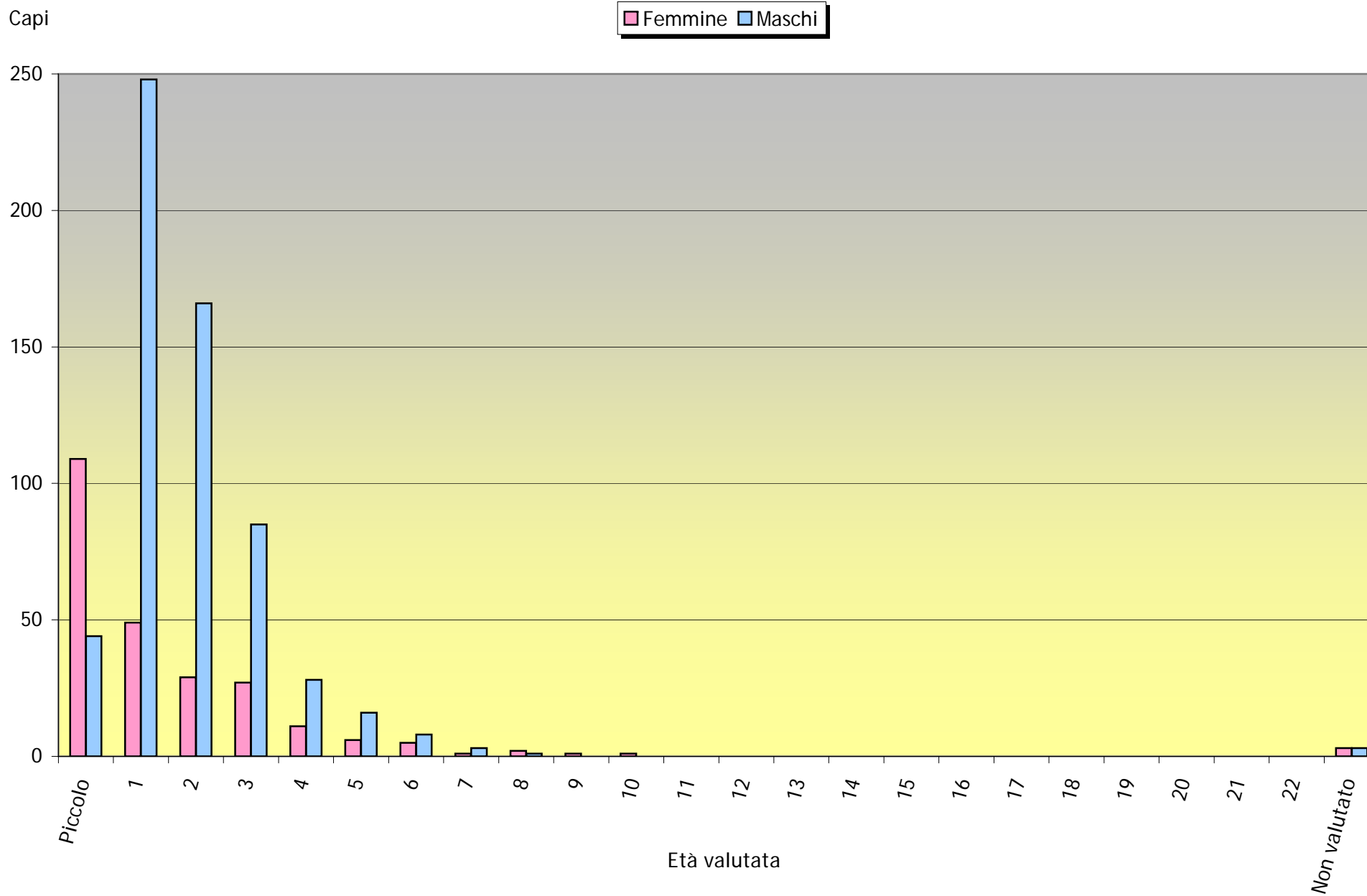
caccia autunnale alle femmine e piccoli 2/09/18 - 31/12/18

Categoria	Abbattimenti
Maschi 2° Classe	248
Maschi 1° Classe	307
Femmine	132
Piccoli	153
Non Valutati	6
Totale	846

A 3D pie chart illustrating the distribution of hunting categories. The chart is divided into four segments: Maschi 1° Classe (36%, dark blue), Maschi 2° Classe (30%, light blue), Piccoli (18%, light green), and Femmine (16%, pink). The segments are shown in a perspective view, with the top surface and the side of the pie visible.

Categoria	Abbattimenti	Percentuale
Maschi 2° Classe	248	30%
Maschi 1° Classe	307	36%
Femmine	132	16%
Piccoli	153	18%
Non Valutati	6	0.7%
Totale	846	100%

Capriolo - Abbattimenti per età valutata



Riserva	ASSEGNAZIONI						ABBATTIMENTI								
	Maschi			Femmine	Piccoli	Totale	Maschi				Femmine		Piccoli	Non Val.	Totale
	II	I	Totale				II	I	Totale	Età Media I^	Totale	Età Media			
BASELGA DI PINE'	7	7	14	10	10	34	7	6	13	2,7	5	1,8	4		22
BEDOLLO	10	11	21	18	18	57	9	9	18	3,3	5	3,8	2		25
BIENO	3	3	6	5	5	16	3	2	5	2,5	2	1,5	1		8
BORGO VALSUGANA	11	9	20	16	16	52	11	9	20	2,8	3	2,0	5		28
BOSENTINO	4	3	7	6	6	19	2	4	6	2,5	4	1,5	1	1	12
CALCERANICA LAGO	3	2	5	4	4	13	2	3	5	2,0	1	1,0	3		9
CALDONAZZO	5	4	9	8	7	24	4	3	7	2,3			5	1	13
CASTELLO TESINO	33	27	60	48	48	156	22	38	60	2,7	14	2,9	13		87
CASTELNUOVO	3	2	5	5	5	15	2	2	4	3,0	2	3,0	1		7
CENTA S. NICOLO'	4	3	7	6	6	19	4	3	7	4,0	4	2,8	2		13
CINTE TESINO	10	8	18	13	13	44	10	8	18	2,2	2	3,5	1		21
FALESINA	4	4	8	6	6	20	1	1	2	2,0					2
FIEROZZO	11	12	23	19	19	61	10	11	21	2,9	4	4,0			25
FRASSILONGO	9	9	18	15	15	48	8	10	18	2,1	6	3,0	9		33
GRIGNO	10	8	18	16	16	50	7	9	16	3,1	5	1,8	4		25
LAVARONE	9	7	16	12	12	40	7	7	14	2,9			5		19
LEVICO	18	14	32	24	24	80	13	16	29	2,6	6	3,0	8	1	44
LUSERNA	6	4	10	8	8	26	4	2	6	1,7	4	1,5	2		12
MIOLA	10	10	20	16	16	52	9	9	18	2,6	5	3,2	8		31
NOVALEDO	5	4	9	8	8	25	5	4	9	2,8	4	1,3	3		16
OSPEDALETTO	4	3	7	5	5	17	2	3	5	3,3	1	1,0			6
PALU' DEL FERSINA	6	7	13	10	10	33	2	10	12	3,0	1	2,0			13
PERGINE	17	18	35	28	28	91	15	20	35	2,8	7	1,9	22		64
PIEVE TESINO	17	14	31	24	24	79	10	21	31	2,5	2	4,0	2		35
RONCEGNO	15	12	27	21	21	69	14	13	27	2,7	10	2,5	10		47
RONCHI VALSUGANA	6	4	10	9	9	28	2	8	10	3,5	2	2,5	4		16
SANT'ORSOLA	13	14	27	22	22	71	12	11	23	4,0	7	3,3	5		35
SCURELLE	6	5	11	9	9	29	5	6	11	2,7	3	1,7	5	1	20

Rilievo età a cura del Sottocomitato per la verifica dell'osservanza dei programmi di prelievo degli Ungulati

Elaborazione dati a cura del Servizio Foreste e Fauna

Riserva	ASSEGNAZIONI						ABBATTIMENTI								
	Maschi			Femmine	Piccoli	Totale	Maschi				Femmine		Piccoli	Non Val.	Totale
	II	I	Totale				II	I	Totale	Età Media I [^]	Totale	Età Media			
STRIGNO - SAMONE - SPERA	6	5	11	9	9	29	2	7	9	2,4	3	2,3	2		14
TELVE - TELVE DI SOPRA - CARZANO	14	11	25	20	20	65	11	15	26	2,9	4	3,0	9		39
TENNA	2	3	5	5	5	15	2	3	5	4,3			2	2	9
TORCEGNO	6	4	10	9	9	28	4	5	9	2,6	4	2,0	3		16
VAL CAMPELLE	5	5	10	8	8	26	6	3	9	2,0			1		10
VATTARO	5	4	9	7	8	24	4	5	9	2,0	2	3,5	3		14
VIARAGO	5	5	10	8	8	26	4	5	9	2,6	3	1,7	4		16
VIGNOLA	5	5	10	8	8	26	1	3	4	4,0			1		5
VIGOLO VATTARO	9	7	16	12	12	40	5	7	12	2,7	4	3,5	1		17
VILLA AGNEDO	7	6	13	11	11	35	7	6	13	2,3	3	1,0	2		18
Totale	323	283	606	488	488	1582	248	307	555	2,8	132	2,5	153	6	846

FEMMINE	Numero di capi con relativo peso medio per età valutata																												
	Riserva	Picc.	1	2	3	4	5	6	7	8	9	10	11	12	13	14	15	16	17	18	19	20	21	22	23	24	25	NV	Tot.
BASELGA DI PINE'	2	1	4																										7
	8,3	16,0	16,0																										13,8
BEDOLLO	2	1	3							1																			7
	8,0	15,0	16,7							15,0																			13,7
BIENO		1	1																										2
		17,0	15,0																										16,0
BORGO VALSUGANA	3	1	1	1																									6
	9,0	11,0	16,0	17,0																									11,8
BOSENTINO		3	1																										4
		16,2	15,0																										15,9
CALCERANICA LAGO	3	1																											4
	7,3	16,4																											9,5
CALDONAZZO	4																												4
	11,2																												11,2
CASTELLO TESINO	7	5	5	2	1					1																			21
	8,9	16,2	15,2	16,0	17,0					13,0																			13,4
CASTELNUOVO			2																										2
			15,0																										15,0
CENTA S. NICOLO'		1	1	2																									4
		13,2	15,8	16,0																									15,3
CINTE TESINO			1			1																							2
			16,0			14,0																							15,0
FIEROZZO			3									1																	4
			17,3									14,0																	16,5
FRASSILONGO	7	1	2	1	1			1																					13
	9,0	16,0	17,5	15,0	16,0			16,0																					12,4
GRIGNO	3	4				1																							8
	8,3	14,5				19,0																							12,8
LAVARONE	5																												5
	11,4																												11,4
LEVICO	6	2	2	1							1																		12
	11,8	19,8	16,5	20,0							20,0																		15,3
LUSERNA	2	3	1																										6
	9,5	13,0	13,0																										11,6
MIOLA	8	2	2				1																						13
	9,1	18,0	15,5				16,0																						12,0
NOVALEDO	2	3	1																										6
	9,3	15,0	16,0																										13,3
OSPEDALETTO		1																											1
		15,0																											15,0
PALU' DEL FERSINA			1																										1
			17,0																										17,0
PERGINE	16	4	1	1	1																								23
	9,8	14,1	13,0	16,5	15,0																								11,2
PIEVE TESINO	2	1								1																			4
	8,8	17,0								17,5																			13,0
RONCEGNO	6	3	2	3	1	1																							16
	11,1	13,7	14,0	15,5	16,0	16,0																							13,4
RONCHI VALSUGANA	4	1			1																								6
	11,0	14,0			16,0																								12,3
SANT'ORSOLA	5	2	2	1				1		1																			12
	10,0	15,5	18,0	18,0				17,0		15,0																			13,9

Rilievo età a cura del Sottocomitato per la verifica dell'osservanza dei programmi di prelievo degli Ungulati

Elaborazione dati a cura del Servizio Foreste e Fauna

FEMMINE	Numero di capi con relativo peso medio per età valutata																												
	Riserva	Picc.	1	2	3	4	5	6	7	8	9	10	11	12	13	14	15	16	17	18	19	20	21	22	23	24	25	NV	Tot.
SCURELLE	3	2		1																								1	7
	8,7	13,5		12,0																								9,0	10,6
STRIGNO - SAMONE - SPERA	2	1	1		1																								5
	11,0	17,0	14,5		14,0																								13,5
TELVE - TELVE DI SOPRA - CARZANO	8		2	1		1																							12
	9,6		15,3	16,5		17,0																							11,7
TENNA	2																											2	4
	11,0																											16,0	12,7
TORCEGNO	2	2		2																									6
	9,0	13,0		17,0																									13,0
VATTARO	1	1								1																			3
	12,0	8,0								11,0																			10,3
VIARAGO	1	2		1																									4
	13,5	16,6		15,5																									15,5
VIGNOLA	1																												1
	8,0																												8,0
VIGOLO VATTARO		1		2	1																								4
		13,2		18,1	16,0																								16,4
VILLA AGNEDO	2	3																											5
	10,5	12,5																											11,5
Numero totale	109	49	29	27	11	6	5	1	2	1	1																	3	244
Peso medio totale	9,8	14,7	16,2	15,8	16,1	16,5	15,5	13,0	15,0	20,0	14,0																	13,7	12,9

MASCHI

Numero di capi con relativo peso medio per età valutata

Riserva	Picc.	1	2	3	4	5	6	7	8	9	10	11	12	13	14	15	16	17	18	19	20	21	22	23	24	25	NV	Tot.	
BASELGA DI PINE'	2 9,5	7 14,6	4 15,6		2 17,0																								15 14,5
BEDOLLO		9 14,7	4 16,8	2 16,5	1 17,0		2 16,3																						18 15,6
BIENO	1 10,0	3 15,6	1 17,0	1 16,5																									6 15,0
BORGO VALSUGANA	2 9,5	11 15,7	4 16,5	2 25,0	2 20,0	1 19,0																							22 16,7
BOSENTINO	1 12,0	2 18,0	2 18,0	2 18,8																							1 9,5	8 16,4	
CALCERANICA LAGO		2 15,5	3 17,2																										5 16,5
CALDONAZZO	1 9,5	4 14,3	2 16,3	1 16,0																							1 14,0	9 14,3	
CASTELLO TESINO	6 8,0	22 15,3	20 17,2	12 17,4	4 18,1	2 17,5																							66 15,8
CASTELNUOVO	1 13,0	2 14,0		2 15,0																									5 14,2
CENTA S. NICOLO'	2 7,0	4 13,9	1 22,5	1 15,0					1 16,0																				9 13,7
CINTE TESINO	1 7,0	10 15,5	6 19,0	1 19,0	1 21,0																								19 16,6
FALESINA		1 17,0	1 19,0																										2 18,0
FIEROZZO		10 13,5	7 17,9	1 19,0	1 18,0	1 22,0	1 18,0																						21 16,0
FRASSILONGO	2 9,5	8 15,9	9 18,0	1 21,0																									20 16,5
GRIGNO	1 8,0	7 14,7	5 17,2	1 20,0	2 15,5				1 19,0																				17 15,7
LAVARONE		7 15,3	3 16,8	2 19,8	2 17,9																								14 16,7
LEVICO	2 10,5	13 15,5	8 18,1	7 18,3		1 16,0																					1	32 16,5	
LUSERNA		4 15,4	2 19,5																										6 16,8
MIOLA		9 15,7	4 18,1	5 18,6																									18 17,1
NOVALEDO	1 8,0	5 15,2	2 16,5	1 17,0	1 18,0																								10 15,2
OSPEDALETTO		2 14,4	2 17,0				1 20,5																						5 16,7
PALU' DEL FERSINA		2 16,0	4 16,8	5 17,6					1 19,0																				12 17,2
PERGINE	6 10,8	15 15,6	9 16,3	9 17,2	1 17,5		1 18,7																						41 15,5
PIEVE TESINO		10 15,2	13 16,4	6 18,0	1 17,0	1 16,0																							31 16,3
RONCEGNO	4 10,4	14 14,0	7 17,9	4 18,1	1 16,0	1 19,0																							31 15,1
RONCHI VALSUGANA		2 15,3	1 16,0	3 16,7	3 16,7	1 16,0																							10 16,3

Rilievo età a cura del Sottocomitato per la verifica dell'osservanza dei programmi di prelievo degli Ungulati

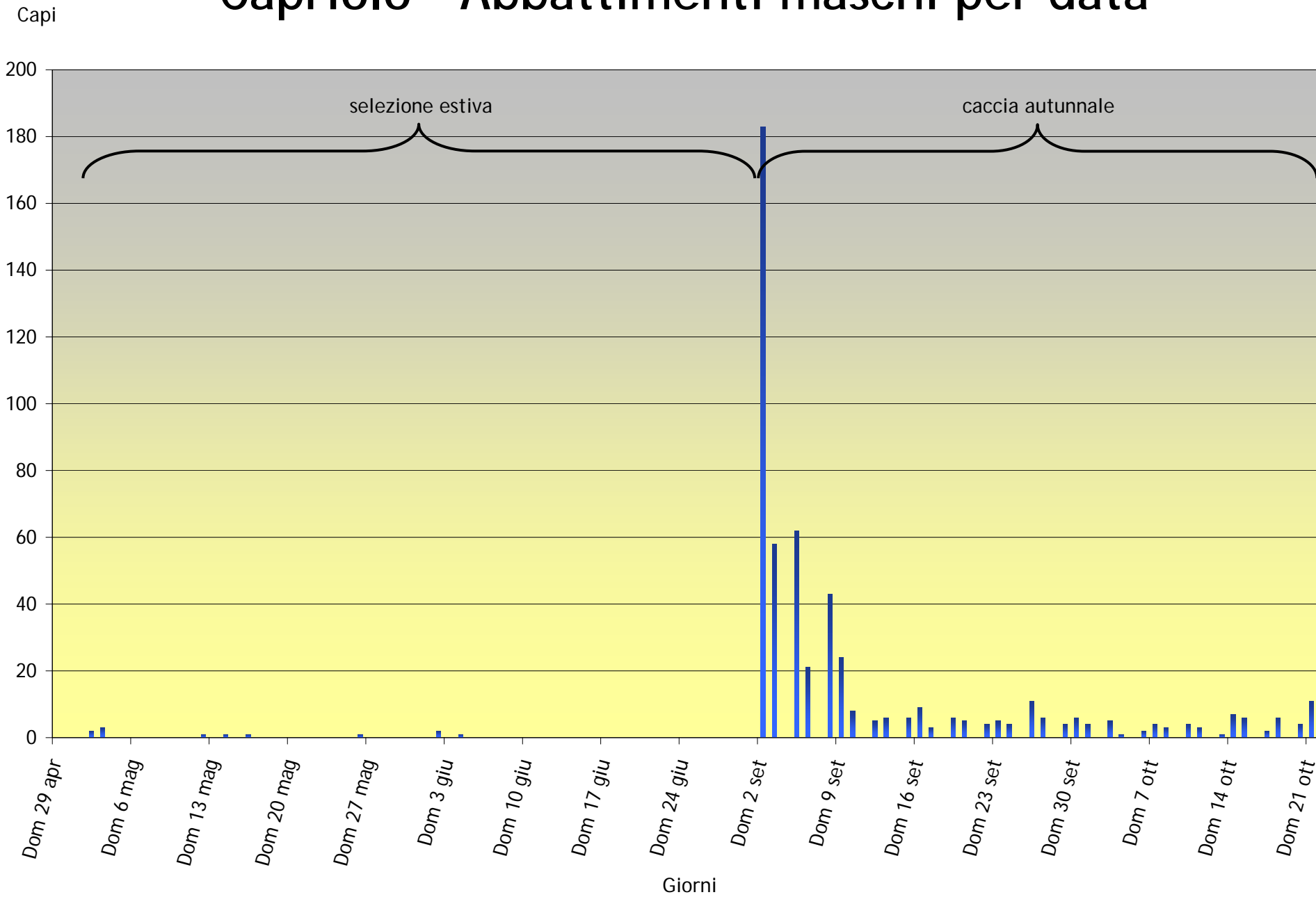
Elaborazione dati a cura del Servizio Foreste e Fauna

MASCHI

Numero di capi con relativo peso medio per età valutata

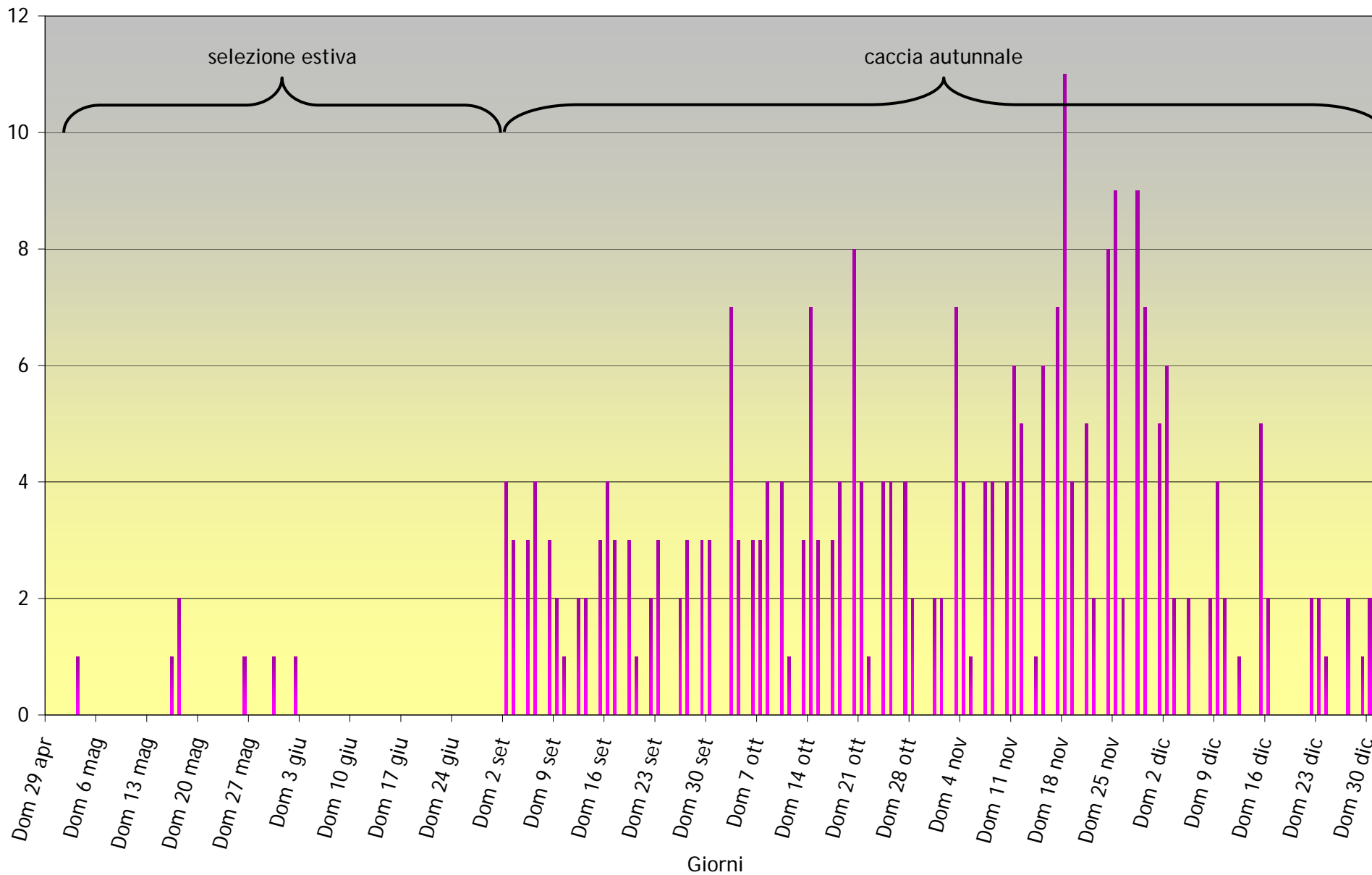
Riserva	Picc.	1	2	3	4	5	6	7	8	9	10	11	12	13	14	15	16	17	18	19	20	21	22	23	24	25	NV	Tot.	
SANT'ORSOLA		12	3	1	2	3	2																					23	
		14,2	19,0	21,0	20,5	18,7	18,5																					16,6	
SCURELLE	2	5	3	2	1																							13	
	9,0	15,6	16,5	18,0	17,0																							15,3	
STRIGNO - SAMONE - SPERA		2	4	3																								9	
		15,0	18,5	19,0																								17,9	
TELVE - TELVE DI SOPRA - CARZANO	1	11	9	2		4																						27	
	10,0	14,3	16,4	17,0		17,3																						15,5	
TENNA		2	1			1	1																					5	
		16,0	17,0			17,0	18,0																					16,8	
TORCEGNO	1	4	3	1	1																							10	
	11,0	14,8	15,7	15,0	13,0																							14,5	
VAL CAMPELLE	1	6	2	1																								10	
		16,5	17,0	17,0																								16,7	
VATTARO	2	4	5																									11	
	7,5	13,8	18,3																									14,7	
VIARAGO	3	4	3	1	1																							12	
	12,7	16,3	18,3	23,0	18,0																							16,6	
VIGNOLA		1	2							1																		4	
		15,0	17,5							15,0																		16,3	
VIGOLO VATTARO	1	5	2	5																								13	
	11,2	16,2	21,0	19,6																								17,9	
VILLA AGNEDO		7	5		1																							13	
		17,0	17,6		18,0																							17,3	
Numero totale	44	248	166	85	28	16	8	3	1																		3	602	
Peso medio totale	9,7	15,1	17,4	18,1	17,7	17,8	18,1	18,0	15,0																			11,8	16,0

Capriolo - Abbattimenti maschi per data

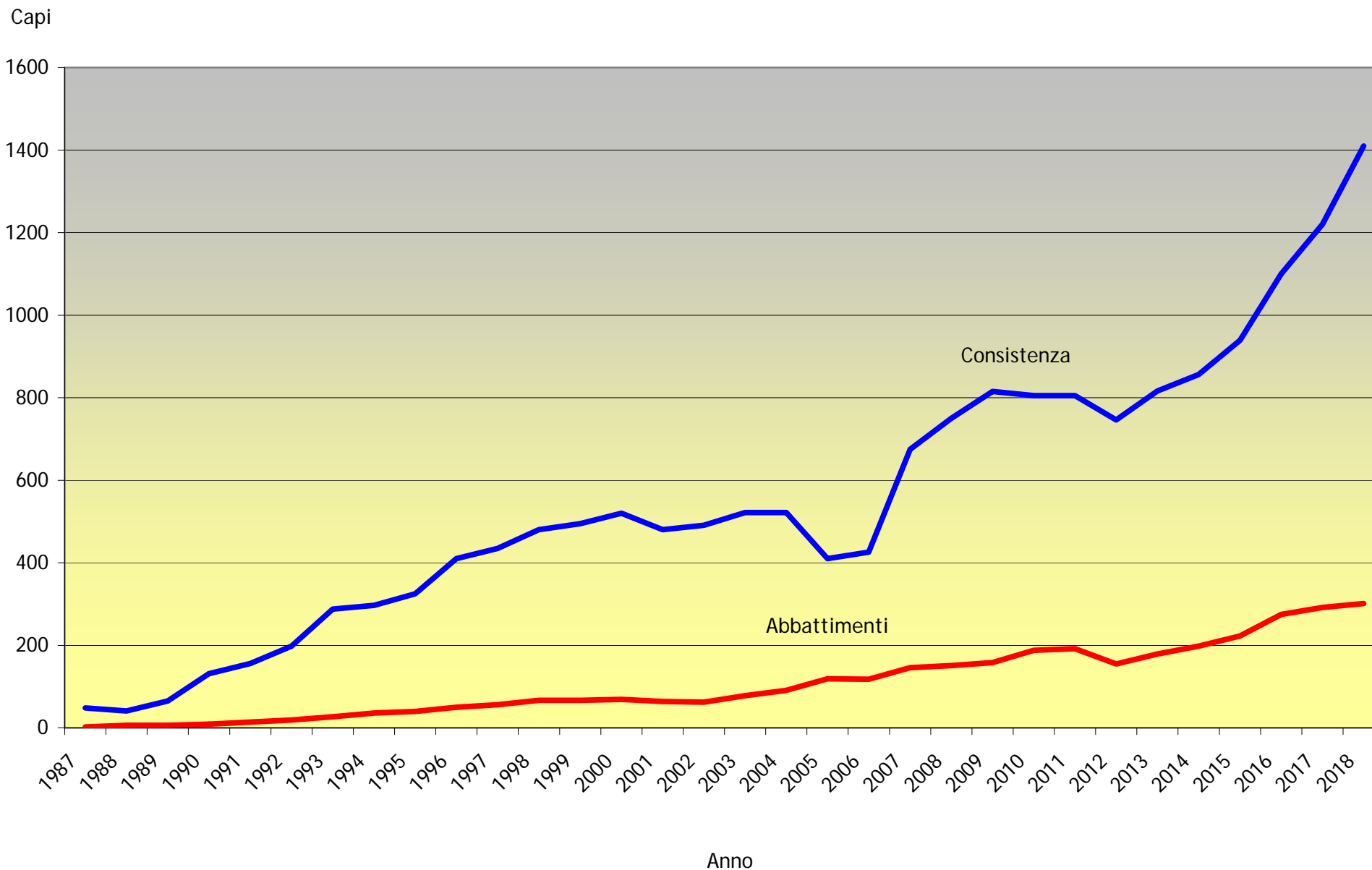


Capriolo - Abbattimenti femmine e piccoli per data

Capi



Cervo - Consistenza e abbattimenti dal 1987



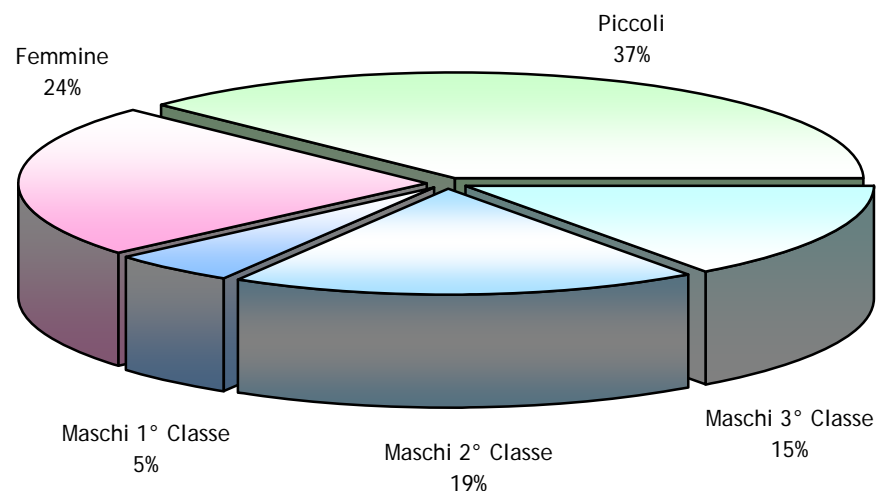
Valsugana - Cervo

selezione estiva 2/05/18 - 30/06/18

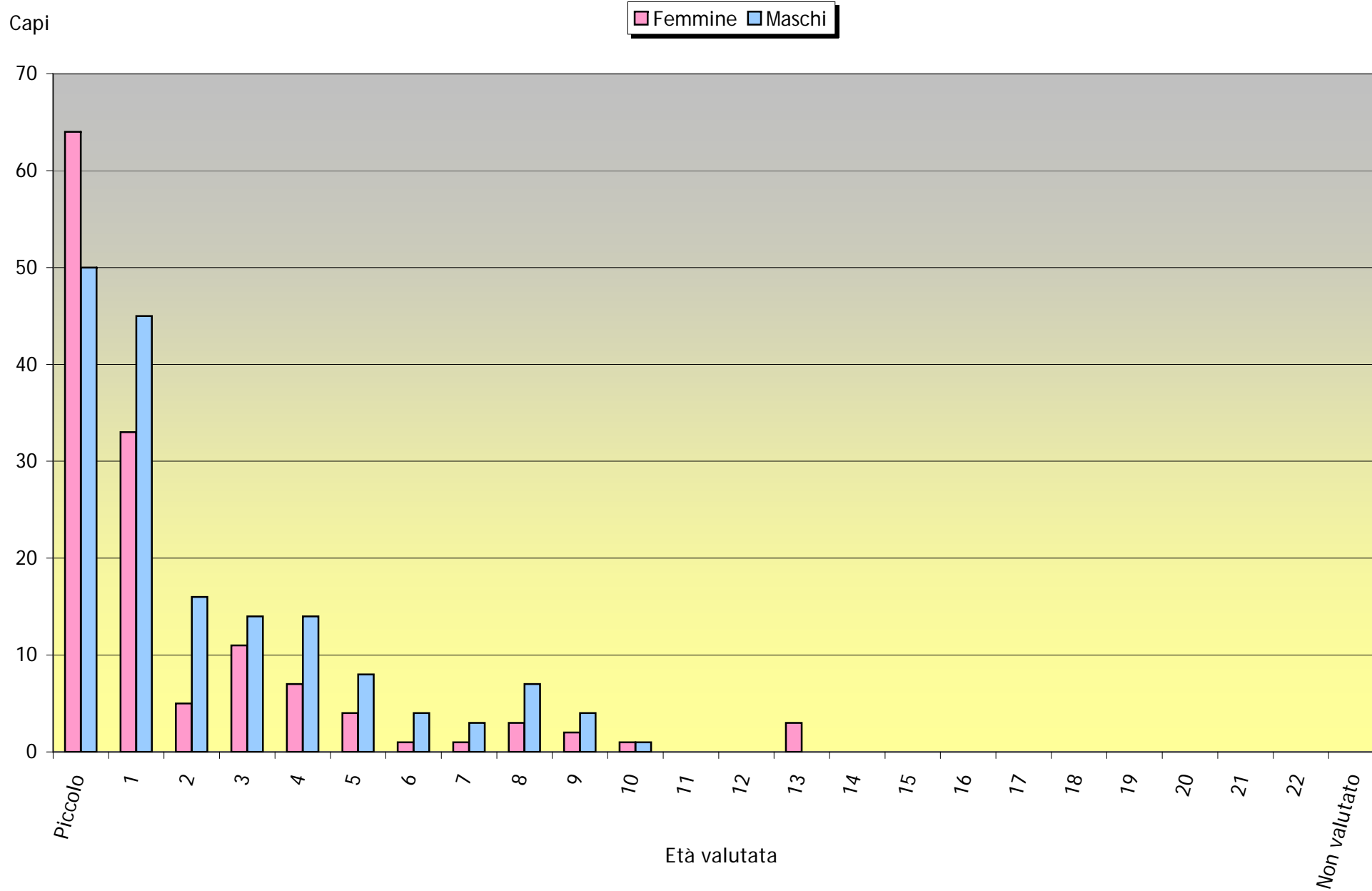
caccia autunnale senza aree bramito 2/09/18 - 16/09/18 10/10/18 - 31/12/18

caccia autunnale con aree bramito 2/09/16 - 31/12/18

Categoria	Abbattimenti
Maschi 3° Classe	45
Maschi 2° Classe	56
Maschi 1° Classe	15
Femmine	71
Piccoli	114
Non Valutati	0
Totale	301



Cervo - Abbattimenti per età valutata



Distretto Faunistico	ASSEGNAZIONI							ABBATTIMENTI									
	Maschi				Totale	Femmine e Piccoli		Maschi				Femmine		Piccoli	Non Val.	Totale	
	III	II-I	II	I		Totale	Fem	Pic	III	II	I	Totale Età Media	Totale Età Media				
BASELGA DI PINE'		1			1	1	2	4		1	1	3,0		1		2	
BEDOLLO		1			1	1	2	4		1	1	5,0	2	1,0	1	4	
BIENO		1			1	2	1	4		1	1	2,0	2	3,0	1	4	
BORGO VALSUGANA	1	2			3	2	2	7	1	1	1	3	4,3	2	4,0	2	7
BOSENTINO / CALCERANICA LAGO / CENTA S. NICOLO' / VATT	1	2			3	2	4	9	1		1	1,0	2	3,5	1	4	
CALDONAZZO		1			1	1	1	3	1		1	1,0		2		3	
CASTELLO TESINO	9	12			21	21	18	60	9	7	4	20	3,1	14	2,8	21	55
CASTELNUOVO		1			1	2	1	4	1		1	1,0	3	1,0		4	
CINTE TESINO	2	4			6	6	6	18	2	3	1	6	3,2	2	4,5	8	16
FALESINA		1			1	1	2	4		1	1	2,0				1	
FIEROZZO	1	1			2	1	2	5		2	2	2,5		3		5	
FRASSILONGO	1	1			2	1	2	5		2	2	5,0		3		5	
GRIGNO		2			2	3	2	7		2	2	4,5	2	3,0	1	5	
LAVARONE		1			1	1	1	3			1	9,0		2		3	
LEVICO	1	3			4	2	7	13	1	2	1	4	3,8		9	13	
LUSERNA		1			1		1	2		1	1	5,0		1		2	
MIOLA		1			1	1	2	4		1	1	4,0	1	3,0		2	
NOVALEDO		1			1	2	1	4		1	1	2,0		3		4	
OSPEDALETTO	1	2			3	2	2	7	1	1	1	3	5,0	1	9,0	3	7
PALU' DEL FERSINA		1			1	1	2	4		1	1	4,0	1	3,0		2	
PERGINE	1	1			2	1	2	5	1		1	2	4,0	1	1,0	2	5
PIEVE TESINO	7	8			15	13	12	40	6	8	1	15	3,0	9	4,7	8	32
RONCEGNO	1	2			3	3	4	10	1	2		3	2,7	3	5,0	3	9
RONCHI VALSUGANA	1	1			2	2	2	6	1	1		2	2,0	2	5,5	1	5
SANT'ORSOLA	1	1			2	1	2	5	1	1		2	1,5		3	5	
SCURELLE	3	4			7	8	8	23	3	4		7	2,1		9	16	
STRIGNO - SAMONE - SPERA	1	1			2		4	6	1	1		2	1,5	1	2,0	3	6
TELVE - TELVE DI SOPRA - CARZANO	8	7			15	14	15	44	8	5	2	15	2,9	13	2,6	13	41
TORCEGNO	1	2			3	3	2	8		2		2	3,5	3	2,3	2	7
VAL CAMPELLE	3		2	1	3	5	5	16	3	1	2	6	4,0	4	3,0	4	14

Rilievo età a cura del Sottocomitato per la verifica dell'osservanza dei programmi di prelievo degli Ungulati

Elaborazione dati a cura del Servizio Foreste e Fauna

Distretto Faunistico	ASSEGNAZIONI								ABBATTIMENTI								
	Maschi				Totale	Femmine e Piccoli			Maschi				Femmine		Piccoli	Non Val.	Totale
	III	II-I	II	I		Totale	Fem	Pic	III	II	I	Totale	Età Media	Totale			
VIARAGO		1			1	1	2	4	2			2	1,0			1	3
VIGNOLA		1			1	1	2	4									
VIGOLO VATTARO		1			1	1	1	3		1		1	5,0			2	3
VILLA AGNEDO	1	2			3	2	2	7	1	2		3	2,7	3	3,0	1	7
Totale	45	72	2	1	117	108	124	352	45	56	15	116	3,1	71	3,2	114	301

FEMMINE

Numero di capi con relativo peso medio per età valutata

Riserva	Picc.	1	2	3	4	5	6	7	8	9	10	11	12	13	14	15	16	17	18	19	20	21	22	23	24	25	NV	Tot.
BEDOLLO	1 45,0	2 70,0																										3 57,5
BIENO	1 40,0			2 88,0																								3 72,0
BORGO VALSUGANA	1 38,0	1 55,0						1 74,0																				3 55,7
BOSENTINO / CALCERANICA LAGO / CENTA S. NICOLO' / VATTARO				1 61,0	1 74,0																							2 67,5
CALDONAZZO	2 34,0																											2 34,0
CASTELLO TESINO	13 38,2	8 60,4	1 60,0	2 73,5		1 73,0			1 80,0		1 75,0																	27 52,4
CASTELNUOVO		3 61,3																										3 61,3
CINTE TESINO	4 41,0			1 68,0			1 72,0																					6 50,7
FIEROZZO	3 37,7																											3 37,7
FRASSILONGO	3 37,0																											3 37,0
GRIGNO		1 65,0				1 68,0																						2 66,5
LAVARONE	1 44,5																											1 44,5
LEVICO	3 35,0																											3 35,0
MIOLA				1 70,0																								1 70,0
NOVALEDO	1 34,0																											1 34,0
OSPEDALETTO	1 45,0									1 91,5																		2 68,3
PALU' DEL FERSINA				1 75,0																								1 75,0
PERGINE	1 30,0	1 65,0																										2 47,5
PIEVE TESINO	5 38,0	3 55,7	1 79,0	1 75,0	1 74,0				1 73,0	1 77,0				1 72,0														14 57,6
RONCEGNO		2 61,5													1 85,0													3 69,3
RONCHI VALSUGANA	1 38,0			1 82,0					1 88,0																			3 69,3
SANT'ORSOLA	2 36,5																											2 36,5
SCURELLE	7 34,9																											7 34,9
STRIGNO - SAMONE - SPERA	2 37,5		1 74,0																									3 49,7

Rilievo età a cura del Sottocomitato per la verifica dell'osservanza dei programmi di prelievo degli Ungulati

Elaborazione dati a cura del Servizio Foreste e Fauna

FEMMINE

Numero di capi con relativo peso medio per età valutata

Riserva	Picc.	1	2	3	4	5	6	7	8	9	10	11	12	13	14	15	16	17	18	19	20	21	22	23	24	25	NV	Tot.
TELVE - TELVE DI SOPRA - CARZANO	7 36,0	9 56,9			3 82,0									1 70,0														20 54,0
TORCEGNO		2 64,5				1 85,0																						3 71,3
VAL CAMPELLE	1 40,0	1 36,0	1 57,0		1 65,0	1 63,0																						5 52,2
VIARAGO	1 40,0																											1 40,0
VIGOLO VATTARO	2 38,5																											2 38,5
VILLA AGNEDO	1 53,0		1 70,0	1 65,0	1 81,0																							4 67,3
Numero totale	64	33	5	11	7	4	1	1	3	2	1			3														135
Peso medio totale	37,8	59,4	68,0	74,5	77,1	72,3	72,0	74,0	80,3	84,3	75,0			75,7														53,4

MASCHI

Numero di capi con relativo peso medio per età valutata

Riserva	Picc.	1	2	3	4	5	6	7	8	9	10	11	12	13	14	15	16	17	18	19	20	21	22	23	24	25	NV	Tot.
BASELGA DI PINE'	1 45,0			1 120,0																								2 82,5
BEDOLLO						1 140,0																						1 140,0
BIENO			1 104,0																									1 104,0
BORGO VALSUGANA	1 35,0	1 70,0			1 135,0				1 120,0																			4 90,0
BOSENTINO / CALCERANICA LAGO / CENTA S. NICOLO' / VATTARO	1 34,0	1 67,0																										2 50,5
CALDONAZZO		1 79,0																										1 79,0
CASTELLO TESINO	8 40,6	9 71,8	4 103,3	2 100,0	1 170,0				2 122,5	2 146,0																		28 81,8
CASTELNUOVO		1 80,0																										1 80,0
CINTE TESINO	4 42,8	2 77,0		2 109,0	1 128,0				1 138,0																			10 80,9
FALESINA			1 100,0																									1 100,0
FIEROZZO			1 88,0	1																								2 88,0
FRASSILONGO					1 130,0		1 175,0																					2 152,5
GRIGNO	1 35,0			1 110,0			1 130,0																					3 91,7
LAVARONE	1 38,1									1 196,7																		2 117,4
LEVICO	6 35,5	1 70,0	1 77,0	1 143,0						1 154,0																		10 65,7
LUSERNA	1 40,0					1 116,0																						2 78,0
MIOLA					1 152,0																							1 152,0
NOVALEDO	2 39,5		1 110,0																									3 63,0
OSPEDALETTO	2 50,5	1 57,0					1 150,0		1 135,0																			5 88,6
PALU' DEL FERSINA					1 145,0																							1 145,0
PERGINE	1 34,0	1 75,5							1 130,0																			3 79,8
PIEVE TESINO	3 39,3	6 73,2	1 101,0	2 115,0	4 119,3	1 131,0					1 121,0																	18 89,8
RONCEGNO	3 44,8	1 56,0		1 100,0	1 126,0																							6 69,4
RONCHI VALSUGANA		1 64,0		1 136,0																								2 100,0

Rilievo età a cura del Sottocomitato per la verifica dell'osservanza dei programmi di prelievo degli Ungulati

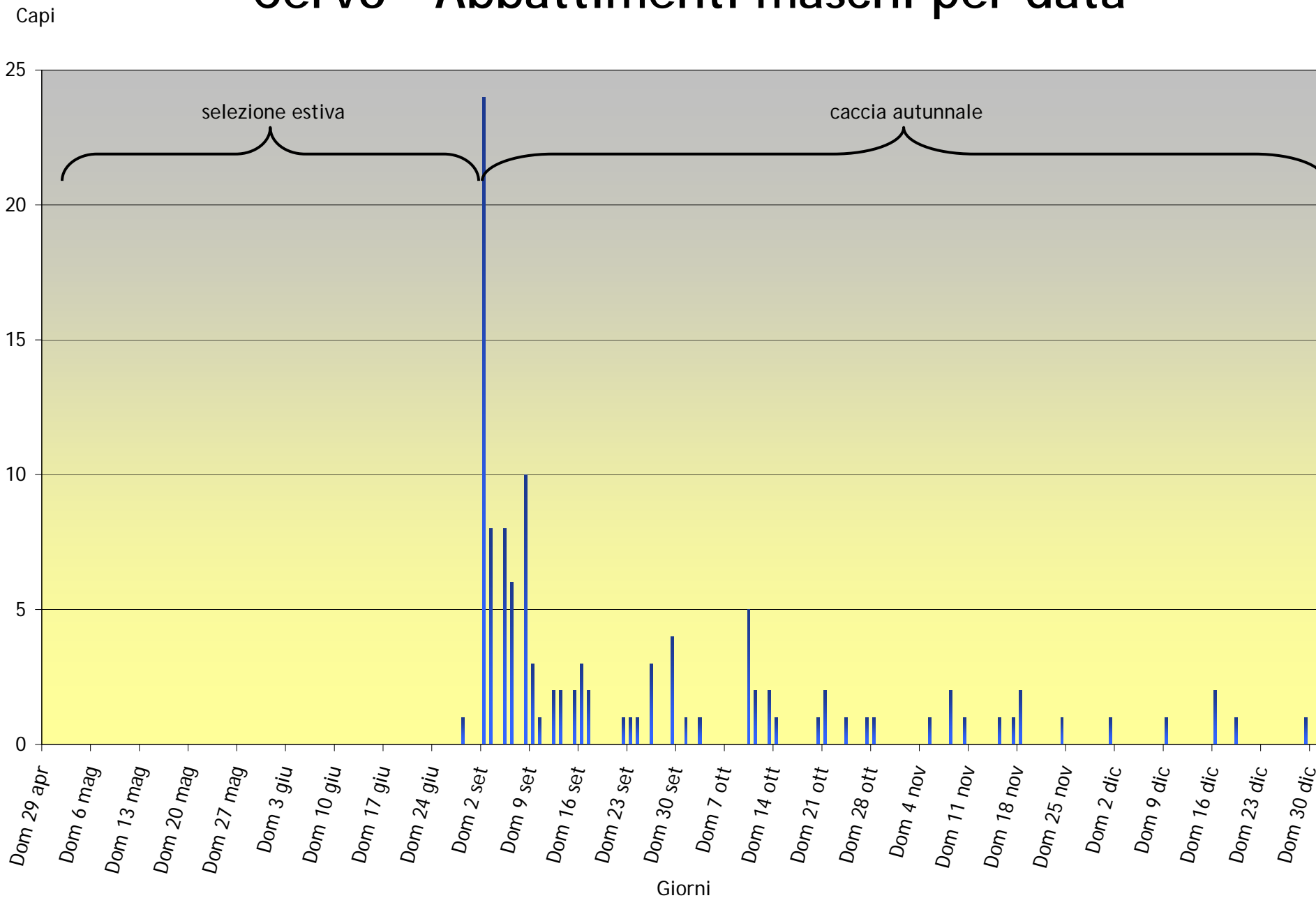
Elaborazione dati a cura del Servizio Foreste e Fauna

MASCHI

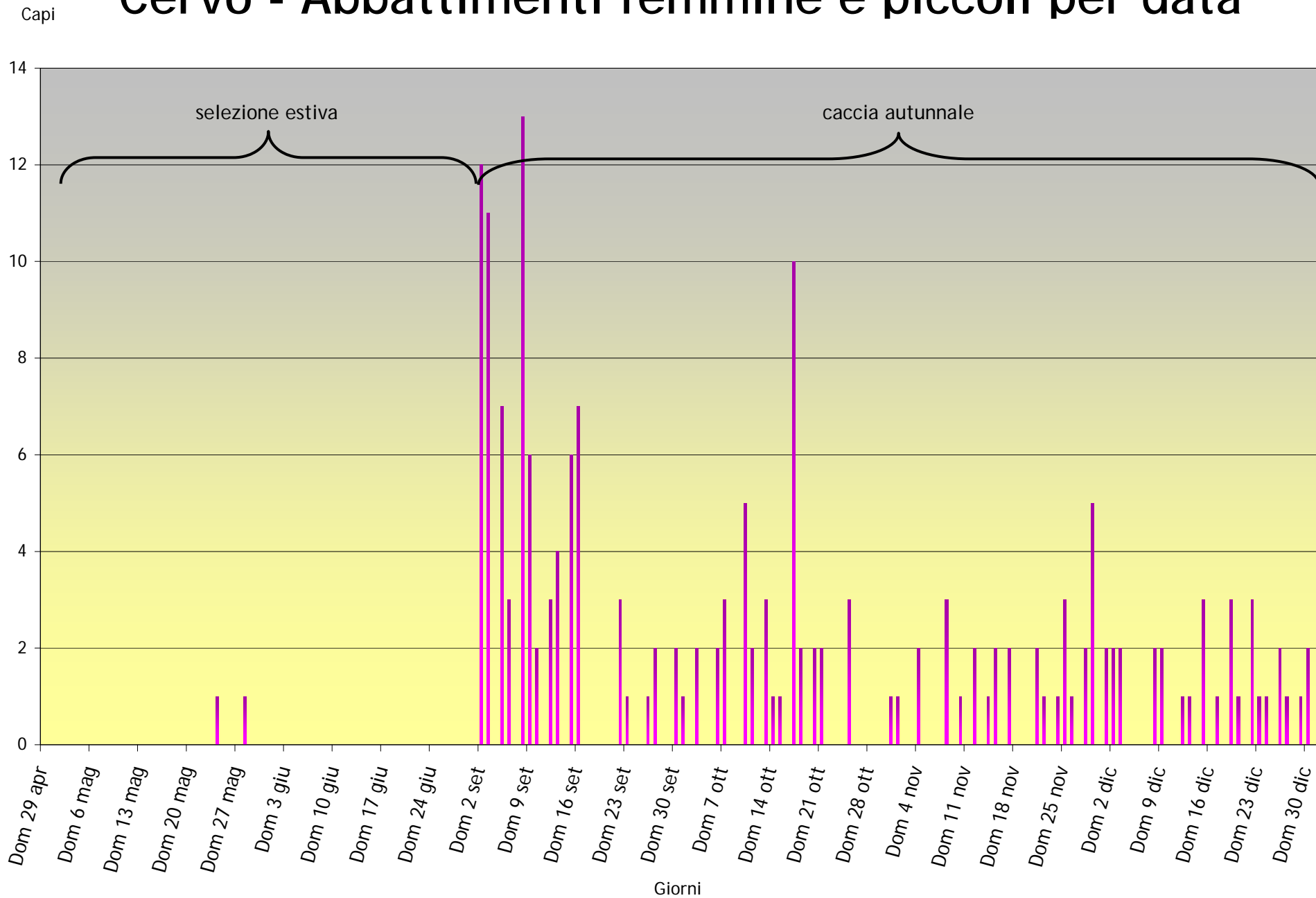
Numero di capi con relativo peso medio per età valutata

Riserva	Picc.	1	2	3	4	5	6	7	8	9	10	11	12	13	14	15	16	17	18	19	20	21	22	23	24	25	NV	Tot.
SANT'ORSOLA	1 38,0	1 87,0	1 82,0																									3 69,0
SCURELLE	2 30,5	3 71,0	2 102,5	1 119,0		1 115,0																						9 79,2
STRIGNO - SAMONE - SPERA	1 58,0	1 68,0	1 148,0																									3 91,3
TELVE - TELVE DI SOPRA - CARZANO	6 43,1	8 67,4		1 87,0	3 115,3		1 110,0	1 115,0	1 100,0																			21 74,1
TORCEGNO	2 43,0		1 100,0			1 172,0																						4 89,5
VAL CAMPELLE	3 37,0	3 63,3				1 115,0			2 160,0																			9 81,8
VIARAGO		2 49,5																										2 49,5
VIGOLO VATTARO						1 168,0																						1 168,0
VILLA AGNEDO		1 68,0	1 95,0			1 120,0																						3 94,3
Numero totale	50	45	16	14	14	8	4	3	7	4	1																	166
Peso medio totale	40,3	69,4	101,4	112,5	129,2	134,6	141,3	127,7	131,4	160,7	121,0																	83,3

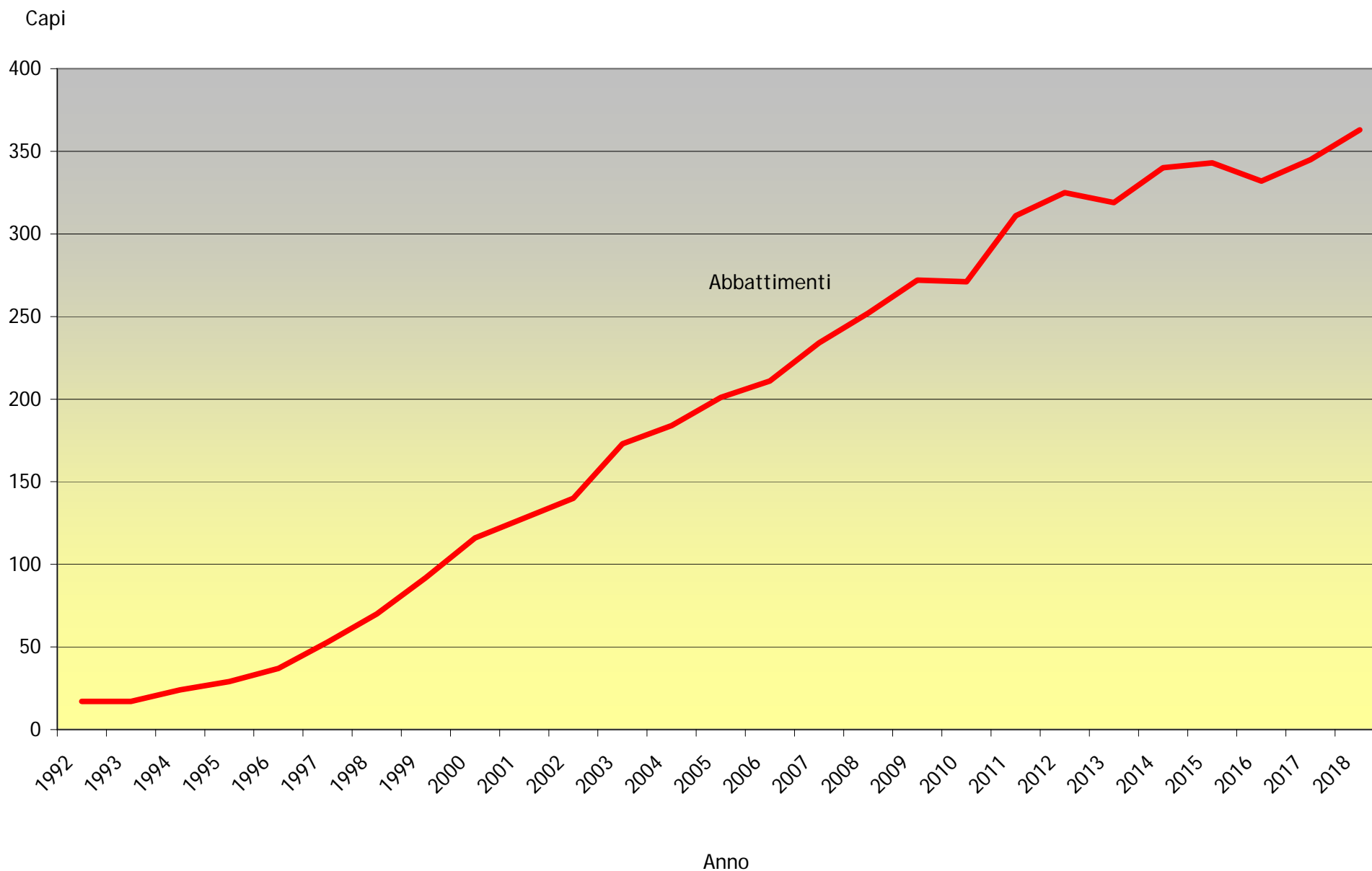
Cervo - Abbattimenti maschi per data



Cervo - Abbattimenti femmine e piccoli per data



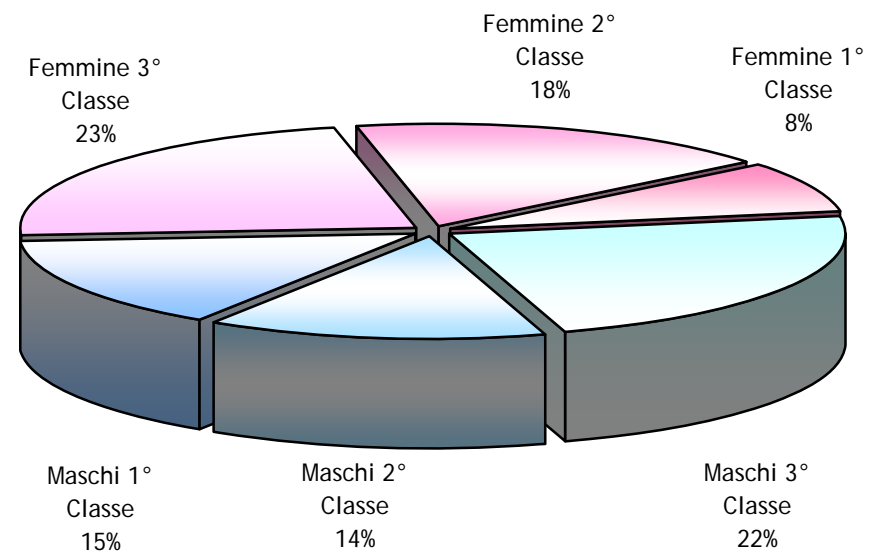
Camoscio - abbattimenti dal 1992



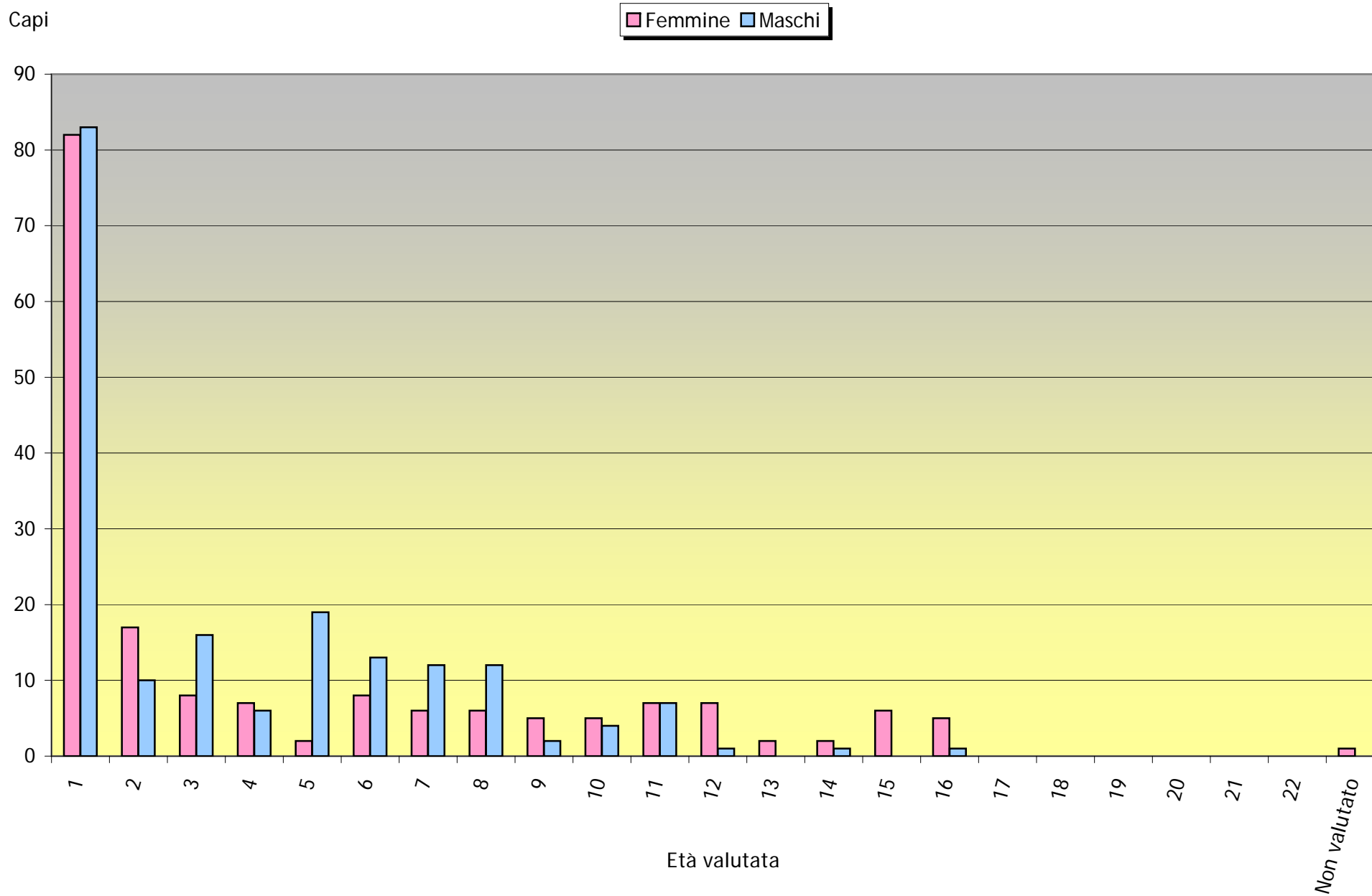
Valsugana - Camoscio

periodo di caccia 16/08/18 - 15/12/18

Categoria	Abbattimenti
Maschi 3° Classe	83
Maschi 2° Classe	51
Maschi 1° Classe	53
Femmine 3° Classe	82
Femmine 2° Classe	64
Femmine 1° Classe	29
Non Valutati	1
Totale	363



Camoscio - Abbattimenti per età valutata



Riserva area faunistica e subarea	ASSEGNAZIONI										ABBATTIMENTI										
	Maschi			Femmine			Maschio o Femmina				Totale	Maschi				Femmine				Non Val.	Totale
	III	II	I	III	II	I	III	I-III	I	III		II	I	Totale	III	II	I	Totale			
BASELGA DI PINE' I parte / BEDOLLO / MIOLA I parte CROCE COSTALTA-CALISIO	1			1							2	1					1				1
BASELGA DI PINE' II parte CROCE SINISTRA VAL CADINO-FORNASA-VASONI			1	1							2				1					1	1
BEDOLLO CROCE SINISTRA VAL CADINO-FORNASA-VASONI	1										1				1					1	1
BIENO CIMA D'ASTA CIMON RAVA	2	1	1	2	1	1					8	2	1	1	4	3		1		4	8
BORGO VALSUGANA DESTRA VALSUGANA ARMENTERA	1		1	2	1						5	2		1	3	1	1			2	5
BORGO VALSUGANA DESTRA VALSUGANA DESTRA VALSUGANA-BORGO	6	3	4	6	4	3					26	5	3	4	12	5	5			10	22
BOSENTINO VIGOLANA VIGOLANA	1	1		1		1					4		1	2	3	1				1	4
CALDONAZZO DESTRA VALSUGANA DESTRA VALSUGANA-PERGINE	5	3	3	4	2	2					19	3	3	3	9	4	2	2		8	17
CASTELLO TESINO CIMA D'ASTA CONTE MORO	8	4	5	8	5	5					35	7	3	2	12	6	5	3		14	26
CASTELNUOVO DESTRA VALSUGANA DESTRA VALSUGANA-BORGO	2	1	2	3	2	1					11	1	1	2	4		4			4	8
CENTA S. NICOLO' VIGOLANA VIGOLANA	7	3	6	8	5	3					32	6	3	6	15	9	5	3		17	32
CINTE TESINO I parte CIMA D'ASTA MONTE MEZZA	1										1	1			1						1
CINTE TESINO II parte CIMA D'ASTA MONTE AGARO	1										1										
FIEROZZO CROCE PANAROTTA	2	1	1	1							5		2		2		1			1	3
GRIGNO CIMA D'ASTA MONTE MEZZA	3	2	2	4	2	2					15	2	2	2	6	3	2	2		7	13
GRIGNO DESTRA VALSUGANA DESTRA VALSUGANA-BORGO	5	3	3	5	3	3					22	4	3	3	10	5	3	2		10	20
LAVARONE DESTRA VALSUGANA DESTRA VALSUGANA-PERGINE	2		1	2	1	1					7	3	1		4		1			1	5
LEVICO DESTRA VALSUGANA DESTRA VALSUGANA-PERGINE	4	3	3	5	2	2					19	3	3	4	10	5	2			7	17
LUSERNA DESTRA VALSUGANA DESTRA VALSUGANA-PERGINE	1		1	1							3	1		1	2	1				1	3
MIOLA II parte CROCE SINISTRA VAL CADINO-FORNASA-VASONI	2	1		1	1	1					6	2	1		3	1	1			2	5
NOVALEDO DESTRA VALSUGANA ARMENTERA		1	1	1							3	1		1	2		1			1	3
OSPEDALETTO DESTRA VALSUGANA DESTRA VALSUGANA-BORGO	4	2	3	4	3	2					18	3	2	4	9	3	4	1		8	17
OSPEDALETTO CIMA D'ASTA MONTE MEZZA	2	1	1	1	1	1					7	2	2		4	1	2			3	7
PALU' DEL FERSINA CROCE PANAROTTA	1	1		2		1					5	1	1		2	2				2	4
PERGINE VIGOLANA MARZOLA	1										1	1			1						1
PIEVE TESINO CIMA D'ASTA CIMON RAVA	4	2	3	4	3	2					18	4	3		7	3	4	1		8	16
PIEVE TESINO LAGORAI LAGORAI SUD-OCCIDENTALE	3	1	2	2	2	2					12	3		3	6			6		6	12

Riserva area faunistica e subarea	ASSEGNAZIONI							ABBATTIMENTI										
	Maschi			Femmine			Maschio o Femmina	Totale	Maschi			Femmine			Non Val.	Totale		
	III	II	I	III	II	I	III I-III I		III	II	I	Totale	III	II	I	Totale		
RONCEGNO CROCE BORGIO				1				1					1			1		1
RONCEGNO DESTRA VALSUGANA ARMENTERA	1	1	1	1	1	1		6	1	1	1	3	1	1		2		5
SANT'ORSOLA CROCE COSTALTA-CALISIO	1	1		1				3	1	1		2	1			1		3
SCURELLE CIMA D'ASTA CIMON RAVA	2	1	2	3	1	1		10	1	2		3	3	1		4		7
STRIGNO - SAMONE - SPERA CIMA D'ASTA CIMON RAVA	3	1	2	3	2	1		12	3	2		5	2		4	6		11
TELVE - TELVE DI SOPRA - CARZANO CROCE BORGIO	3	2	2	3	2	1		13	2	1	3	6	3	3		6		12
TELVE - TELVE DI SOPRA - CARZANO LAGORAI LAGORAI SUD-OCCIDENTALE	3	1	2	3	3	2		14	3	2		5	4	3	1	8		13
TORCEGNO CROCE BORGIO	1		1	1	1			4	1	1		2	1	1		2		4
VAL CAMPELLE LAGORAI LAGORAI SUD-OCCIDENTALE	1		1	1	1	1		5	1		1	2	1	2		3		5
VATTARO VIGOLANA VIGOLANA	3	1	2	3	2	2		13	3	1	2	6	1	3	2	6		12
VIGOLO VATTARO VIGOLANA MARZOLA	1	1	1	2		1		6	1	1	1	3	2	1		3		6
VIGOLO VATTARO VIGOLANA VIGOLANA	4	1	3	4	2	2		16	5	2	2	9	1	3	1	5		14
VILLA AGNEDO DESTRA VALSUGANA DESTRA VALSUGANA-BORGIO	5	2	3	4	3	2		19	2	2	3	7	5	3		8		15
VILLA AGNEDO CIMA D'ASTA MONTE MEZZA	1			1		1		3	1		1	2	1			1		3
Totale	99	46	64	100	56	48		413	83	51	53	187	82	64	29	175	1	363

FEMMINE

Numero di capi con relativo peso medio per età valutata

riserva, area faunistica, subarea	Picc.	1	2	3	4	5	6	7	8	9	10	11	12	13	14	15	16	17	18	19	20	21	22	23	24	25	NV	Tot.
BASELGA DI PINE' Il parte		1																										1
CROCE SINISTRA VAL CADINO-FORNASA-VASONI	14.5																											14.5
BEDOLLO		1																										1
CROCE SINISTRA VAL CADINO-FORNASA-VASONI	15.0																											15.0
BIENO		3														1												4
CIMA D'ASTA CIMON RAVA	16.0															23.0												17.8
BORGO VALSUGANA		1						1																				2
DESTRA VALSUGANA ARMENTERA	14.0							19.0																				16.5
BORGO VALSUGANA		5	2				1	1		1																		10
DESTRA VALSUGANA DESTRA VALSUGANA-BORGO	14.7	18.5				18.0	18.0	22.0																				16.9
BOSENTINO		1																										1
VIGOLANA VIGOLANA	10.5																											10.5
CALDONAZZO		4	1					1				1					1											8
DESTRA VALSUGANA DESTRA VALSUGANA-PERGINE	10.8	14.0						17.5				19.5					17.5											14.4
CASTELLO TESINO		6		2			1		1		1			1		2												14
CIMA D'ASTA CONTE MORO	16.2		24.8			25.5		24.0	24.0		23.0				21.3													20.4
CASTELNUOVO			1		2			1																				4
DESTRA VALSUGANA DESTRA VALSUGANA-BORGO		14.0		16.0				21.0																				16.8
CENTA S. NICOLO'		9	2				1		2				1			2												17
VIGOLANA VIGOLANA	11.1	17.1				19.0		19.6			18.3				18.8													14.8
FIEROZZO			1																									1
CROCE PANAROTTA		18.0																										18.0
GRIGNO		5	1				1		1			1			1													10
DESTRA VALSUGANA DESTRA VALSUGANA-BORGO	12.7	13.0				20.4		20.0			19.0				22.0													15.8
GRIGNO		3				1				1				2														7
CIMA D'ASTA MONTE MEZZA	10.7					18.0				20.0				21.5														16.1
LAVARONE						1																						1
DESTRA VALSUGANA DESTRA VALSUGANA-PERGINE						18.4																						18.4
LEVICO		5	1		1																							7
DESTRA VALSUGANA DESTRA VALSUGANA-PERGINE	11.2	16.0		18.5																								12.9
LUSERNA		1																										1
DESTRA VALSUGANA DESTRA VALSUGANA-PERGINE	12.5																											12.5
MIOLA Il parte		1	1																									2
CROCE SINISTRA VAL CADINO-FORNASA-VASONI	17.0	23.0																										20.0
NOVALEDO					1																							1
DESTRA VALSUGANA ARMENTERA					17.0																							17.0
OSPEDALETTO		3	2		1					1		1																8
DESTRA VALSUGANA DESTRA VALSUGANA-BORGO	10.5	12.5		15.0						20.0		16.0																13.4
OSPEDALETTO		1		1							1																	3
CIMA D'ASTA MONTE MEZZA	14.3		14.0								17.0																	15.1
PALU' DEL FERSINA		2																										2
CROCE PANAROTTA	16.0																											16.0
PIEVE TESINO												1	1				4											6
LAGORAI LAGORAI SUD-OCCIDENTALE											25.0	28.0					23.8											24.7
PIEVE TESINO		3	1	1					1		1				1												1	9
CIMA D'ASTA CIMON RAVA	15.2	26.0	24.0						24.0		26.0				24.0													21.2
RONCEGNO		1		1																								2
DESTRA VALSUGANA ARMENTERA	10.3		19.0																									14.7
RONCEGNO		1																										1
CROCE BORGO	16.0																											16.0

FEMMINE

Numero di capi con relativo peso medio per età valutata

riserva, area faunistica, subarea	Picc.	1	2	3	4	5	6	7	8	9	10	11	12	13	14	15	16	17	18	19	20	21	22	23	24	25	NV	Tot.
SANT'ORSOLA		1																										1
CROCE COSTALTA-CALISIO		18,0																										18,0
SCURELLE		3		1																								4
CIMA D'ASTA CIMON RAVA		14,5		17,0																								15,1
STRIGNO - SAMONE - SPERA		2										1	2		1													6
CIMA D'ASTA CIMON RAVA		17,0										23,0	24,5		15,0													20,2
TELVE - TELVE DI SOPRA - CARZANO		4	1		1		1									1												8
LAGORAI LAGORAI SUD-OCCIDENTALE		17,0	22,5		21,0		22,0									21,5												19,4
TELVE - TELVE DI SOPRA - CARZANO		3	1	1						1																		6
CROCE BORGO		16,3	17,0	21,0						22,0																		18,2
TORCEGNO		1	1																									2
CROCE BORGO		17,0	22,0																									19,5
VAL CAMPELLE		1					1					1																3
LAGORAI LAGORAI SUD-OCCIDENTALE		15,0					24,0					22,0																20,3
VATTARO		1	1					1			1	2																6
VIGOLANA VIGOLANA		10,5	13,0					17,5			14,5	17,4																15,0
VIGOLO VATTARO		2							1																			3
VIGOLANA MARZOLA		14,8							20,0																			16,5
VIGOLO VATTARO		1		1			1			1		1																5
VIGOLANA VIGOLANA		11,0		18,2			16,8			24,0		19,0																17,8
VILLA AGNEDO		5			1		1	1																				8
DESTRA VALSUGANA DESTRA VALSUGANA-BORGO		12,0			18,0		17,0	18,0																				14,1
VILLA AGNEDO		1																										1
CIMA D'ASTA MONTE MEZZA		17,0																										17,0
Numero totale		82	17	8	7	2	8	6	6	5	5	7	7	2	2	6	5										1	176
Peso medio totale		13,6	17,3	20,3	17,4	18,2	20,3	18,5	21,2	21,6	20,7	19,6	22,5	22,5	19,5	20,8	22,5											17,0

MASCHI

Numero di capi con relativo peso medio per età valutata

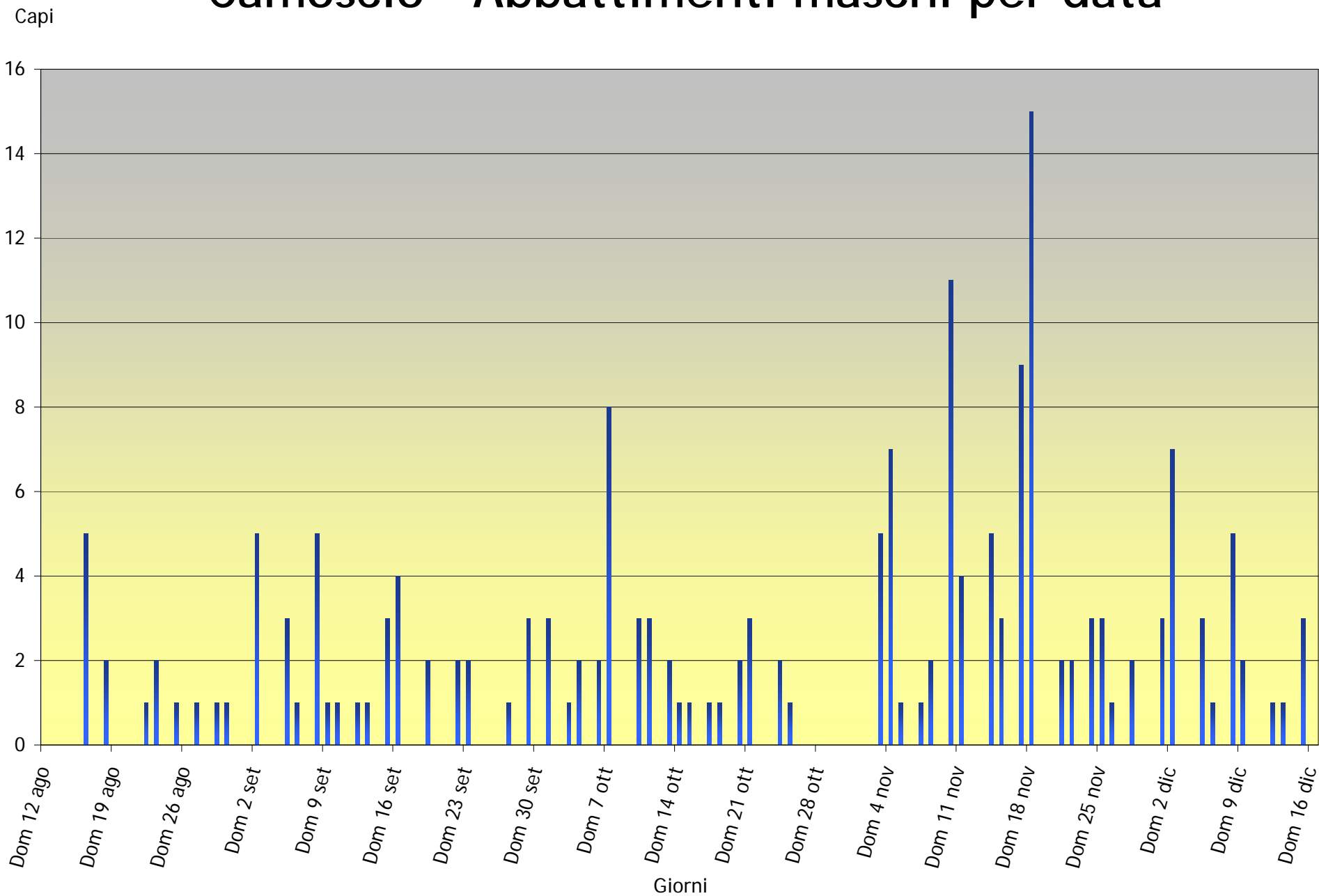
riserva, area faunistica, subarea	Picc.	1	2	3	4	5	6	7	8	9	10	11	12	13	14	15	16	17	18	19	20	21	22	23	24	25	NV	Tot.
BASELGA DI PINE' I parte / BEDOLLO / MIOLA I parte		1																										1
CROCE COSTALTA-CALISIO		17.0																										17.0
BIENO		2		1			1																					4
CIMA D'ASTA CIMON RAVA		15.5		27.0			30.0																					22.0
BORGO VALSUGANA		5	1		1	1	1		1		1	1																12
DESTRA VALSUGANA DESTRA VALSUGANA-BORGO		13.5	17.0		24.0	24.0	23.5		25.0		30.0	26.0																19.8
BORGO VALSUGANA		2							1																			3
DESTRA VALSUGANA ARMENTERA		14.0							27.0																			18.3
BOSENTINO						1	1		1																			3
VIGOLANA VIGOLANA						23.0	26.0		29.5																			26.2
CALDONAZZO		3	2	1					2								1											9
DESTRA VALSUGANA DESTRA VALSUGANA-PERGINE		10.7	17.3	19.0					21.3								19.3											16.4
CASTELLO TESINO		7		1		2		1			1																	12
CIMA D'ASTA CONTE MORO		16.7		25.0		28.8		28.0			26.0																	21.1
CASTELNUOVO		1				1	1		1																			4
DESTRA VALSUGANA DESTRA VALSUGANA-BORGO		13.0				24.0	25.0		27.0																			22.3
CENTA S. NICOLO'		6	1	1		1		1	1			3			1													15
VIGOLANA VIGOLANA		11.0	18.5	17.0		20.8		20.0	29.7			22.4			19.0													17.2
CINTE TESINO I parte		1																										1
CIMA D'ASTA MONTE MEZZA		14.0																										14.0
FIEROZZO				2																								2
CROCE PANAROTTA				18.5																								18.5
GRIGNO		4	1		1	1		2			1																	10
DESTRA VALSUGANA DESTRA VALSUGANA-BORGO		14.3	21.7		28.0	24.0		25.5			26.5																	20.8
GRIGNO		2			1	1		2																				6
CIMA D'ASTA MONTE MEZZA		13.0			23.5	26.0		18.5																				18.8
LAVARONE		3	1																									4
DESTRA VALSUGANA DESTRA VALSUGANA-PERGINE		14.8	23.5																									17.0
LEVICO		3		2		1	1		1			2																10
DESTRA VALSUGANA DESTRA VALSUGANA-PERGINE		13.2		24.3		21.5	25.0		28.0			25.0																21.3
LUSERNA		1							1																			2
DESTRA VALSUGANA DESTRA VALSUGANA-PERGINE		11.0							25.0																			18.0
MIOLA II parte		2		1																								3
CROCE SINISTRA VAL CADINO-FORNASA-VASONI		15.0		26.0																								18.7
NOVALEDO		1					1																					2
DESTRA VALSUGANA ARMENTERA		9.5					22.0																					15.8
OSPEDALETTO		3	1		1				3	1																		9
DESTRA VALSUGANA DESTRA VALSUGANA-BORGO		11.8	14.0		20.0				22.0	20.0																		17.3
OSPEDALETTO		2	1			1																						4
CIMA D'ASTA MONTE MEZZA		15.2	13.5			28.0																						18.0
PALU' DEL FERSINA		1				1																						2
CROCE PANAROTTA		16.0				25.0																						20.5
PERGINE		1																										1
VIGOLANA MARZOLA		17.0																										17.0
PIEVE TESINO		4		1		2																						7
CIMA D'ASTA CIMON RAVA		16.4		26.0		25.5																						20.4
PIEVE TESINO		3					1		1				1															6
LAGORAI LAGORAI SUD-OCCIDENTALE		17.5					26.0		24.0				26.0															21.4
RONCEGNO		1				1		1																				3
DESTRA VALSUGANA ARMENTERA		10.5				24.5		25.0																				20.0

MASCHI

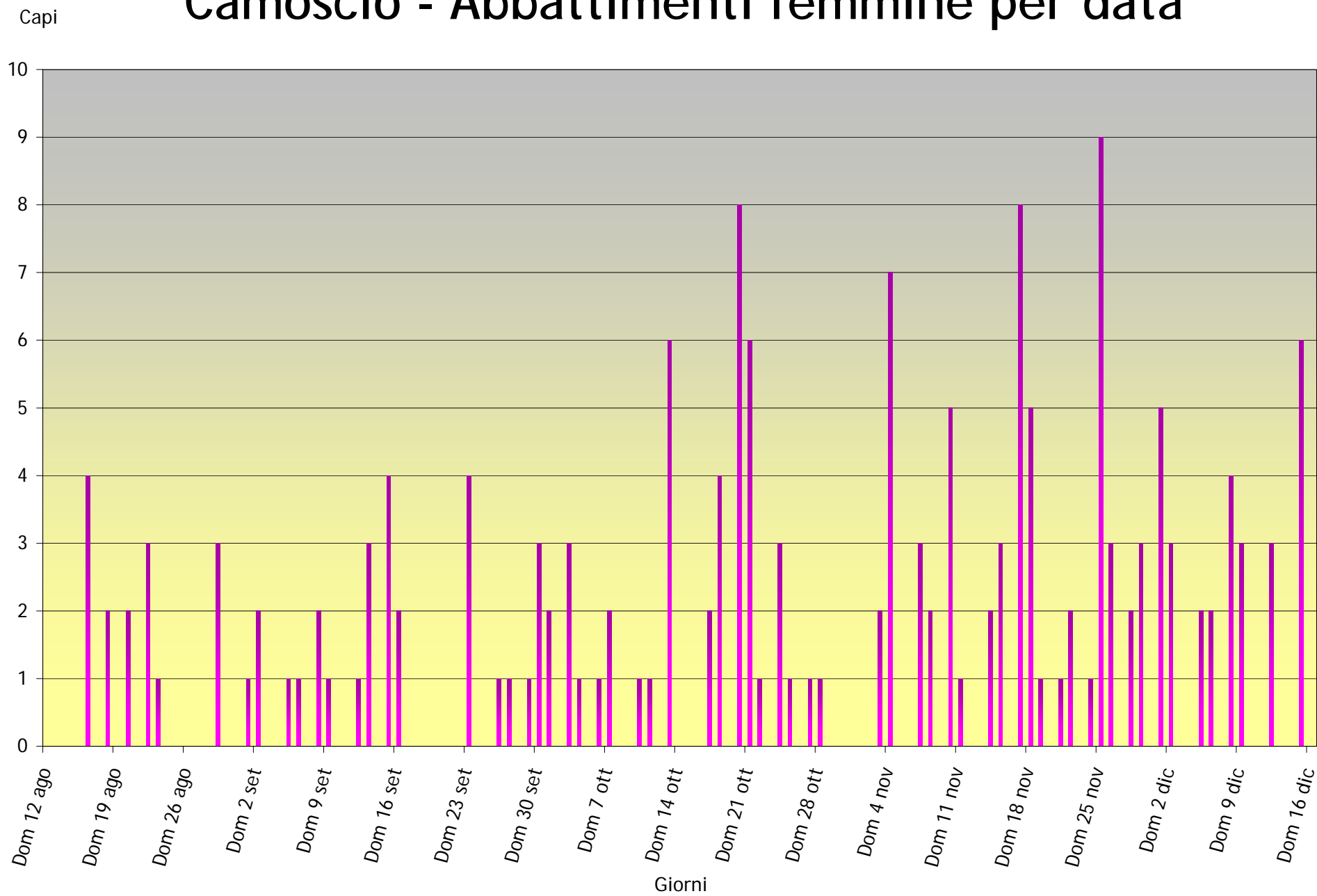
Numero di capi con relativo peso medio per età valutata

riserva, area faunistica, subarea	Picc.	1	2	3	4	5	6	7	8	9	10	11	12	13	14	15	16	17	18	19	20	21	22	23	24	25	NV	Tot.	
SANT'ORSOLA		1				1																						2	
CROCE COSTALTA-CALISIO		20.0				28.0																						24.0	
SCURELLE		1	1	1																								3	
CIMA D'ASTA CIMON RAVA		15.0	22.0	31.0																								22.7	
STRIGNO - SAMONE - SPERA		3		2																								5	
CIMA D'ASTA CIMON RAVA		16.0		22.0																								18.4	
TELVE - TELVE DI SOPRA - CARZANO		2	1				2	1																				6	
CROCE BORGIO		17.0	22.0				26.5	31.2																				23.4	
TELVE - TELVE DI SOPRA - CARZANO		3			1	1																						5	
LAGORAI LAGORAI SUD-OCCIDENTALE		17.3			32.5	25.0																						21.9	
TORCEGNO		1		1																								2	
CROCE BORGIO		18.0		24.0																								21.0	
VAL CAMPILLE		1					1																					2	
LAGORAI LAGORAI SUD-OCCIDENTALE		16.0					25.0																					20.5	
VATTARO		3		1			2																					6	
VIGOLANA VIGOLANA		11.0		17.5			22.6																					15.9	
VIGOLO VATTARO		5				2				1		1																9	
VIGOLANA VIGOLANA		13.3				20.9				23.0		27.0																17.6	
VIGOLO VATTARO		1		1				1																				3	
VIGOLANA MARZOLA		16.8		23.5				29.2																				23.2	
VILLA AGNEDO		1					1																					2	
CIMA D'ASTA MONTE MEZZA		14.0				28.0																						21.0	
VILLA AGNEDO		2		1		1		2			1																	7	
DESTRA VALSUGANA DESTRA VALSUGANA-BORGIO		14.0		29.0		21.0		26.8			25.0																	22.4	
Numero totale		83	10	16	6	19	13	12	12	2	4	7	1		1		1											187	
Peso medio totale		14,4	18,7	23,2	25,3	24,5	25,3	25,2	24,7	21,5	26,9	24,3	26,0		19,0		19,3												19,7

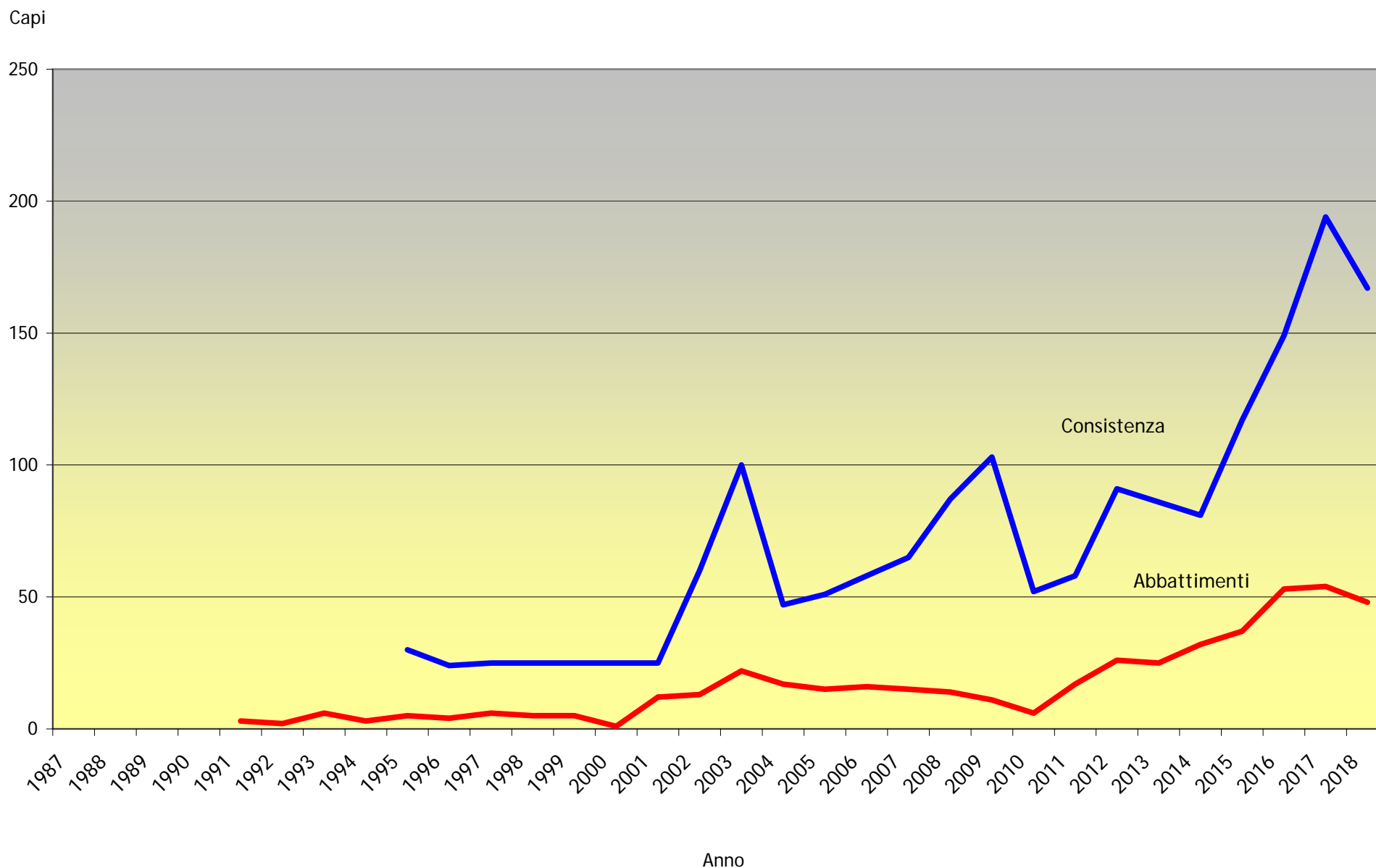
Camoscio - Abbattimenti maschi per data



Camoscio - Abbattimenti femmine per data



Muflone - Consistenza e abbattimenti dal 1987



Valsugana - Muflone

caccia autunnale con piano d'abbattimento 16/08/18 - 15/12/18

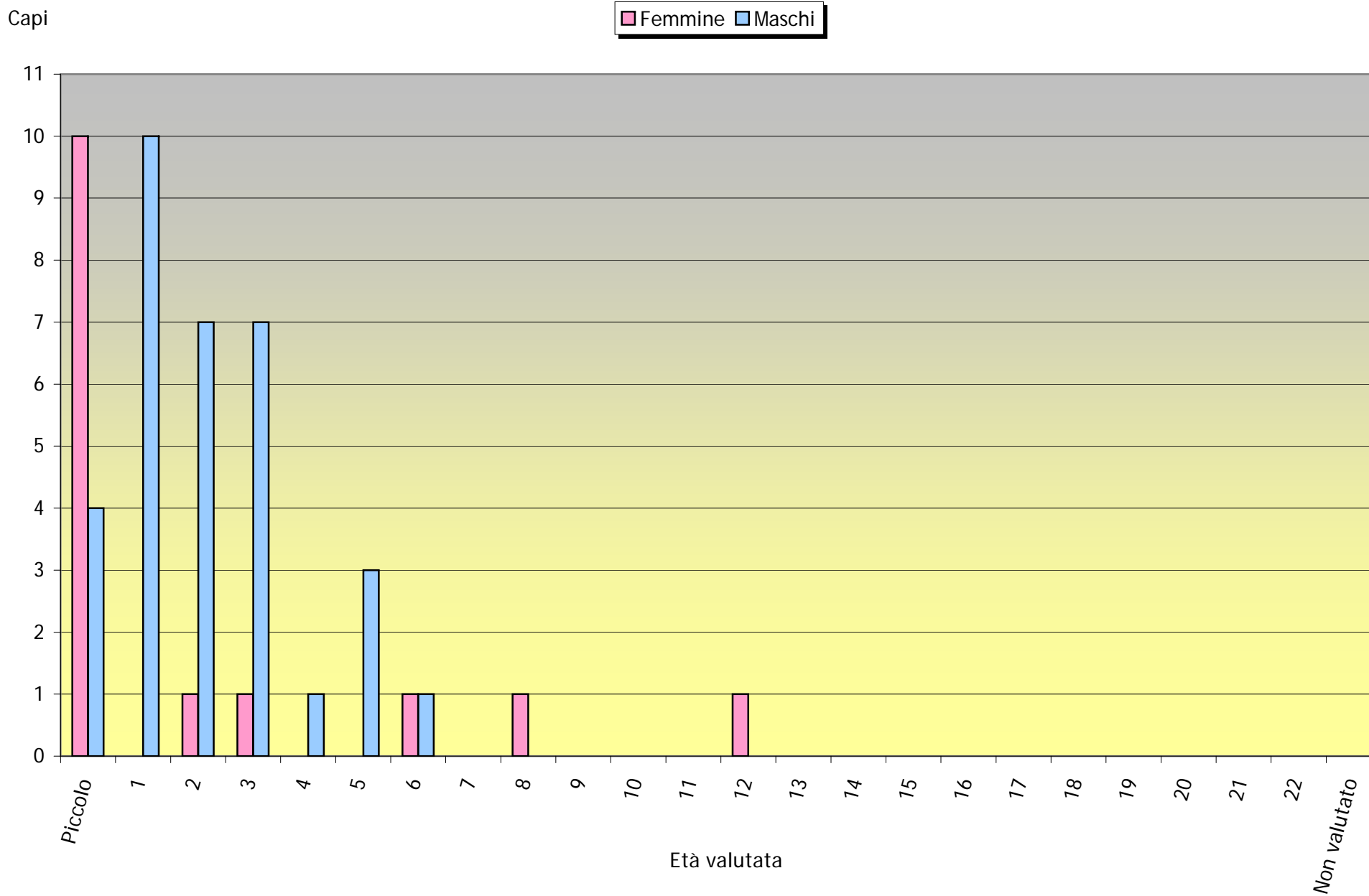
caccia autunnale senza piano d'abbattimento 01/10/18 - 29/11/18

Categoria	Abbattimenti
Maschi 2° Classe	17
Maschi 1° Classe	12
Femmine	5
Piccoli	14
Non Valutati	
Totale	48

A 3D pie chart illustrating the distribution of mouflon kills across four categories. The largest slice is 'Maschi 2° Classe' at 36%, followed by 'Piccoli' at 29%, 'Maschi 1° Classe' at 25%, and 'Femmine' at 10%. The chart is rendered in a perspective view with a dark grey base.

Categoria	Abbattimenti	Percentuale
Maschi 2° Classe	17	36%
Maschi 1° Classe	12	25%
Femmine	5	10%
Piccoli	14	29%

Muflore - Abbattimenti per età valutata



Riserva	ASSEGNAZIONI							ABBATTIMENTI								
	Maschi			Femmine	Piccoli	Femmine o piccoli generico	generico	Totale	Maschi			Femmine		Piccoli	Non Val.	Totale
	II	I	Totale						II	I	Totale	Età Media I^	Totale			
BORGO VALSUGANA								2		2	1,5	1	6,0	1		4
CALDONAZZO	4	4	8	7	7			22	3	5	8	3,4	2	5,5	5	15
CENTA S. NICOLO'									1	1	2	2,5				2
LAVARONE	3	3	6	6	6			18	3	1	4	1,5		1		5
LEVICO	4	4	8	7	7			22	4	4	8	2,8	2	7,0	4	14
LUSERNA	2	2	4	3	3			10	3		3	1,0		1		4
NOVALEDO										1	1	3,0		2		3
RONCEGNO									1		1	1,0				1
Totale	13	13	26	23	23			72	17	12	29	2,4	5	6,2	14	48

Riserva	Numero di capi con relativo peso medio per età valutata																											
	Picc.	1	2	3	4	5	6	7	8	9	10	11	12	13	14	15	16	17	18	19	20	21	22	23	24	25	NV	Tot.
BORGO VALSUGANA							1																					1
							20,0																					20,0
CALDONAZZO	5			1					1																			7
	9,6			16,8					15,8																			11,5
LAVARONE	1																											1
	11,4																											11,4
LEVICO	4		1										1															6
	13,6		19,0										15,0															14,8
Numero totale	10	1	1			1		1				1																15
Peso medio totale	11,4		19,0	16,8			20,0		15,8				15,0															13,4

MASCHI

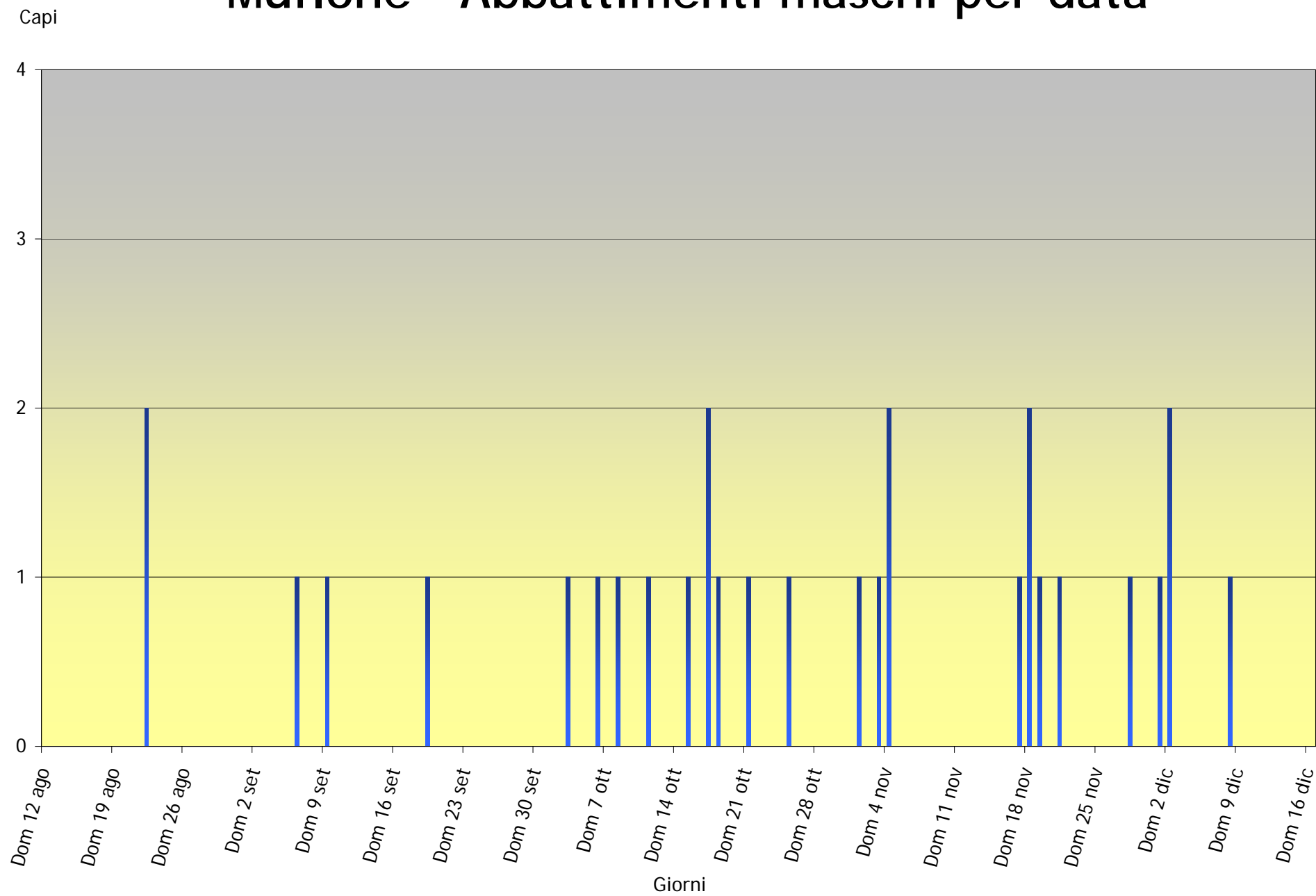
Numero di capi con relativo peso medio per età valutata

Riserva	Picc.	1	2	3	4	5	6	7	8	9	10	11	12	13	14	15	16	17	18	19	20	21	22	23	24	25	NV	Tot.
BORGO VALSUGANA	1 12,0	1 19,0	1 29,0																									3 20,0
CALDONAZZO		1 21,0	2 30,3	2 27,5		2 30,4	1 31,0																					8 28,5
CENTA S. NICOLO'			1 22,0	1 27,5																								2 24,8
LAVARONE		3 23,2		1 30,0																								4 24,9
LEVICO		1 20,0	3 23,2	2 31,5	1 18,0	1 30,0																						8 25,1
LUSERNA	1 13,0	3 19,2																										4 17,6
NOVALEDO		2 13,0		1 32,5																								3 19,5
RONCEGNO		1 20,0																										1 20,0
Numero totale	4	10	7	7	1	3	1																					33
Peso medio totale	12,8	20,7	25,9	29,7	18,0	30,2	31,0																					23,8

Rilievo età a cura del Sottocomitato per la verifica dell'osservanza dei programmi di prelievo degli Ungulati

Elaborazione dati a cura del Servizio Foreste e Fauna

Mufлоне - Abbattimenti maschi per data



Mufzone - Abbattimenti femmine e piccoli per data

Capi

